

**ИЗМЕНЕ И ДОПУНЕ ПРОСТОРНОГ ПЛАНА
ПОДРУЧЈА ПОСЕБНЕ НАМЕНЕ
ПРЕДЕЛА ИЗУЗЕТНИХ ОДЛИКА
„ПОТАМИШЈЕ“**

- Нацрт Просторног плана -



НОСИЛАЦ ИЗРАДЕ:



РЕПУБЛИКА СРБИЈА
АУТОНОМНА ПОКРАЈИНА ВОЈВОДИНА
ПОКРАЈИНСКИ СЕКРЕТАРИЈАТ ЗА УРБАНИЗАМ
И ЗАШТИТУ ЖИВОТНЕ СРЕДИНЕ

ПОКРАЈИНСКИ СЕКРЕТАР

Немања Ерцег

**ИЗМЕНЕ И ДОПУНЕ ПРОСТОРНОГ ПЛАНА
ПОДРУЧЈА ПОСЕБНЕ НАМЕНЕ
ПРЕДЕЛА ИЗУЗЕТНИХ ОДЛИКА
„ПОТАМИШЈЕ“**

- Нацрт Просторног плана -

ОБРАЂИВАЧ:



ЈП „ЗАВОД ЗА УРБАНИЗАМ ВОЈВОДИНЕ“ НОВИ САД



Е - 2930



ОДГОВОРНИ ПЛАНЕР

Оливера Добрићевић
др Добрићевевић Оливера, дипл.простор.план.
Број лиценце 100 0003 03

Наташа Медич Королија

Наташа Медич Королија, маст.инж.пејз.арх.
Број Лиценце 130A03323

ДИРЕКТОР

Предраг Кнежевић
Предраг Кнежевић, дипл.правник



Нови Сад, 2025. године

СИНТЕЗА И КООРДИНАЦИЈА: др Оливера Добривојевић, дипл.простор.план.
Наташа Медих Королија, маст.инж.пејз.арх.

ПОМОЋНИК ДИРЕКТОРА: мр Драгана Дунчић, дипл.простор.план.

СТРУЧНИ ТИМ: др Оливера Добривојевић, дипл.простор.план.
Бранко Миловановић, дипл.инж.пољ.-мелио.
Бане Свитлица, дипл.инж.геодез.
Зоран Кордић, дипл.инж.саобр.
Маринко Гиздавић, струк.маст.инж.електр. и рачун.
Милан Жижић, дипл.инж.маш.
Наташа Медих Королија, маст.инж.пејз.арх.
Марина Митровић, мастер проф.геогр.
мр Рита Влаовић, дипл.биол.
Теодора Томин Рутар, дипл.правник
Дејан Илић, техн.грађ.
Драгана Митић, техн.екон.
Ђорђе Кљаић, техн.геод.
Душко Ђоковић, копирант



САДРЖАЈ

А) ОПШТА ДОКУМЕНТАЦИЈА

Б) ТЕКСТУАЛНИ ДЕО ИЗМЕНА И ДОПУНА ПРОСТОРНОГ ПЛАНА

1. УВОД	1
2. ОБУХВАТ ИЗМЕНА И ДОПУНА ПРОСТОРНОГ ПЛАНА	2
3. ИЗМЕНЕ И ДОПУНЕ У ТЕКСТУАЛНОМ ДЕЛУ ПЛАНА	3
4. ИЗМЕНЕ И ДОПУНЕ У ГРАФИЧКОМ ДЕЛУ ПЛАНА	35
5. ПРИМЕНА ИЗМЕНА И ДОПУНА ПЛАНА	35

В) ГРАФИЧКИ ДЕО ИЗМЕНА И ДОПУНА ПРОСТОРНОГ ПЛАНА

Р. број	Прегледна карта	Размера
1.	Просторне целине и просторне подцелине подручја посебне намене	1 : 50.000

Р. број	Рефералне карте	Размера
1.	Посебна намена простора	1 : 50.000
2.1.	Мрежа насеља и саобраћајна инфраструктура	1 : 50.000
2.2.	Воде и водна инфраструктура	1 : 50.000
2.3.	Енергетска и електронска комуникациона инфраструктура	1 : 50.000
3.1.	Природна и културна добра	1 : 50.000
3.2.	Природни ресурси и заштита животне средине	1 : 50.000
4.	Карта спровођења	1 : 50.000





Г) ПРИЛОГ

Уредба о проглашењу Предела изузетних одлика „Потамишје“ („Службени гласник РС“, број 93/23).



А) ОПШТА ДОКУМЕНТАЦИЈА



	 5000232269645	ИЗВОД О РЕГИСТРАЦИЈИ ПРИВРЕДНОГ СУБЈЕКТА	 Република Србија Агенција за привредну регистрацију	
---	--	---	---	---

ОСНОВНИ ИДЕНТИФИКАЦИОНИ ПОДАТАК

Матични / Регистарски број	08068313
----------------------------	----------

СТАТУСИ

Статус привредног субјекта	Активан
Са статусом социјалног предузетништва	Не

ПРАВНА ФОРМА


Правна форма	Јавно предузеће
--------------	-----------------

ПОСЛОВНО ИМЕ

Пословно име	JAVNO PREDUZEĆE ZA PROSTORNO I URBANISTIČKO PLANIRANJE I PROJEKTOVANJE ZAVOD ZA URBANIZAM VOJVODINE NOVI SAD
Скраћено пословно име	JP ZAVOD ZA URBANIZAM VOJVODINE NOVI SAD

ПОДАЦИ О АДРЕСАМА

Адреса седишта		
Општина	НОВИ САД	
Место	НОВИ САД	
Улица	Железничка	
Број и слово	6/III	
Спрат, број стана и		

СЛОВО	/ /	
Адреса за пријем електронске поште		
Е- пошта	zavurbvo@gmail.com	

ПОСЛОВНИ ПОДАЦИ		
Подаци оснивања		
Датум оснивања	16.02.1959	
Време трајања		
Време трајања привредног субјекта	Неограничено	
Претежна делатност		
Шифра делатности	7111	
Назив делатности	Архитектонска делатност	
Остали идентификациони подаци		
Порески Идентификациони Број (ПИБ)	100482355	
Подаци од значаја за правни промет		
Текући рачуни		
	325-9500600027866-66 325-9500700176810-64 325-9601700058594-60 325-9601600004203-31 200-3431420101891-37 160-0000000416883-48 160-0050370002379-64 840-0000000714743-84 325-9500600027867-63	
Контакт подаци		
Интернет адреса	www.zavurbvo.co.rs	
Подаци о статуту / оснивачком акту		
	Датум важећег статута	09.10.2019

	Датум важећег оснивачког акта	18.09.2019
--	-------------------------------	------------



Законски (статутарни) заступници		
Физичка лица		
1.	Име	Предраг Презиме Кнежевић
	ЈМБГ	1611976820129
	Функција	Директор
	Ограничење супотписом	не постоји ограничење супотписом

Надзорни одбор		
Председник надзорног одбора		
	Име	Маја Презиме Мићић
	ЈМБГ	2709987186506
Чланови надзорног одбора		
1.	Име	Никола Презиме Крнега
	ЈМБГ	0201983800047
2.	Име	Милан Презиме Жижић
	ЈМБГ	0311967800118

Чланови / Сувласници	
Подаци о члану	
Пословно име	Opština Žitište
Регистарски / Матични број	08030715

**Подаци о капиталу****Новчани**

износ

датум

Уписан: 80,042.71 RSD

износ

датум

Уплаћен: 80,042.71 RSD

26.05.2017

износ(%)

Удео

0.200000000000

Подаци о члану

Пословно име Општина Sečanj

Регистарски /
Матични број 08019215**Подаци о капиталу****Новчани**

износ

датум

Уписан: 80,042.71 RSD

износ

датум

Уплаћен: 80,042.71 RSD

30.05.2017

износ(%)

Удео

0.200000000000

Подаци о члану

Пословно име Општина Senta

Регистарски /
Матични број

08038490



Подаци о капиталу

Новчани

износ

датум

Уписан: 80,042.71 RSD

износ

датум

Уплаћен: 80,042.71 RSD

11.05.2017

износ(%)

Удео

0.200000000000

Подаци о члану

Пословно име

Општина Србобран

Регистарски /
Матични број

08013438

Подаци о капиталу

Новчани

износ

датум

Уписан: 80,042.71 RSD

износ

датум

Уплаћен: 80,042.71 RSD

05.05.2017

износ(%)

Удео

0.200000000000

Подаци о члану

Пословно име

Opština Titel

Регистарски /
Матични број

08050724



Подаци о капиталу

Новчани

износ

датум

Уписан: 80,042.71 RSD

износ

датум

Уплаћен: 80,042.71 RSD

04.05.2017

износ(%)

Удео

0.200000000000

Подаци о члану

Пословно име

Opština Čoka

Регистарски /
Матични број

08381984

Подаци о капиталу

Новчани

износ

датум

Уписан: 80,042.71 RSD

износ

датум

Уплаћен: 80,042.71 RSD

26.05.2017

износ(%)

Удео

0.200000000000

Подаци о члану

Пословно име ОПШТИНА БАЧ

Регистарски /
Матични број 08012814**Подаци о капиталу****Новчани**

износ

датум

Уписан: 80,042.71 RSD

износ

датум

Уплаћен: 80,042.71 RSD

12.05.2017

износ(%)

Удео

0.200000000000

Подаци о члану

Пословно име Општина Беоцин

Регистарски /
Матични број 08439940**Подаци о капиталу****Новчани**

износ

датум

Уписан: 80,042.71 RSD

износ

датум

Уплаћен: 80,042.71 RSD

26.04.2017

износ(%)

Удео

0.200000000000

Подаци о члану

Пословно име

Opština Bačka Topola

Регистарски /
Матични број

08070555



Подаци о капиталу

Новчани

износ

датум

Уписан: 80,042.71 RSD

износ

датум

Уплаћен: 80,042.71 RSD

24.05.2017

износ(%)

Удео

0.200000000000

Подаци о члану

Пословно име

Opština Bečeј

Регистарски /
Матични број

08359466

Подаци о капиталу

Новчани

износ

датум

Уписан: 80,042.71 RSD

износ

датум

Уплаћен: 80,042.71 RSD

17.05.2017

Удео

износ(%)

0.200000000000



Подаци о члану

Пословно име

Општина Бачки Петровац

Регистарски /
Матични број

08127808

Подаци о капиталу

Новчани

износ

датум

Уписан: 80,042.71 RSD

износ

датум

Уплаћен: 80,042.71 RSD

02.06.2017

Удео

износ(%)

0.200000000000

Подаци о члану

Пословно име

Општина Врбас

Регистарски /
Матични број

08285071

Подаци о капиталу

Новчани

износ

датум

Уписан: 80,042.71 RSD

износ

датум

Уплаћен: 80,042.71 RSD

29.05.2017



износ(%)

Удео

0.200000000000

Подаци о члану

Пословно име Општина Жабалъ

Регистарски /
Матични број 08157111

Подаци о капиталу

Новчани

износ

датум

Уписан: 80,042.71 RSD

износ

датум

Уплаћен: 80,042.71 RSD

03.05.2017

износ(%)

Удео

0.200000000000

Подаци о члану

Пословно име OŠTINA INĐIJA

Регистарски /
Матични број 08027536

Подаци о капиталу

Новчани

износ

датум

Уписан: 80,042.71 RSD

износ

датум

Уплаћен: 80,042.71 RSD

12.05.2017



износ(%)

Удео

0.200000000000

Подаци о члану

Пословно име Opština Irig

Регистарски /
Матични број 08032165

Подаци о капиталу

Новчани

износ

датум

Уписан: 80,042.71 RSD

износ

датум

Уплаћен: 80,042.71 RSD

12.04.2017

износ(%)

Удео

0.200000000000

Подаци о члану

Пословно име OPŠTINA KANJIŽA

Регистарски /
Матични број 08141231

Подаци о капиталу

Новчани

износ

датум

Уписан: 80,042.71 RSD

износ

датум

Уплаћен: 80,042.71 RSD

26.05.2017



износ(%)

Удео

0.200000000000

Подаци о члану

Пословно име

Opština Mali Idoš

Регистарски /

Матични број

08695059

Подаци о капиталу**Новчани**

износ

датум

Уписан: 80,042.71 RSD

износ

датум

Уплаћен: 80,042.71 RSD

02.06.2017

износ(%)

Удео

0.200000000000

Подаци о члану

Пословно име

Opština Nova Crnja

Регистарски /

Матични број

08013705

Подаци о капиталу**Новчани**

износ

датум

Уписан: 80,042.71 RSD

износ

датум

Уплаћен: 80,042.71 RSD

16.05.2017



износ(%)

Удео

0.200000000000

Подаци о члану

Пословно име

Opština Novi Kneževac

Регистарски /
Матични број

08385327

Подаци о капиталу**Новчани**

износ

датум

Уписан: 80,042.71 RSD

износ

датум

Уплаћен: 80,042.71 RSD

10.05.2017

износ(%)

Удео

0.200000000000

Подаци о члану

Пословно име

Opština Plandište

Регистарски /
Матични број

08057567

**Подаци о капиталу****Новчани**

износ

датум

Уписан: 80,042.71 RSD

износ

датум

Уплаћен: 80,042.71 RSD

23.05.2017

износ(%)

Удео

0.200000000000

Подаци о члану

Пословно име

ОПШТИНА АПАТИН

Регистарски /
Матични број

08350957

Подаци о капиталу**Новчани**

износ

датум

Уписан: 80,042.71 RSD

износ

датум

Уплаћен: 80,042.71 RSD

06.09.2017

износ(%)

Удео

0.200000000000

Подаци о члану

Пословно име

Opština Ada

Регистарски /
Матични број

08070636



Подаци о капиталу

Новчани

износ

датум

Уписан: 80,042.71 RSD

износ

датум

Уплаћен: 80,042.71 RSD

31.08.2017

износ(%)

Удео

0.200000000000

Подаци о члану

Пословно име GRAD KIKINDA

Регистарски /
Матични број

08176396

Подаци о капиталу

Новчани

износ

датум

Уписан: 80,042.71 RSD

износ

датум

Уплаћен: 80,042.71 RSD

21.08.2017

износ(%)

Удео

0.200000000000

Подаци о члану

Пословно име

OPŠTINA ODŽACI



Регистарски /
Матични број

08327700

Подаци о капиталу

Новчани

износ

датум

Уписан: 80,042.71 RSD

износ

датум

Уплаћен: 80,042.71 RSD

18.09.2018

износ(%)

Удео

0.200000000000

Подаци о члану

Пословно име
АУТОНОМНА ПОКРАЈИНА
ВОЈВОДИНА

Регистарски /
Матични број

08068615

Подаци о капиталу

Новчани

износ

датум

Уписан: 659,968.59 EUR, у противвредности од
40,021,353.26 RSD

износ

датум

Уплаћен: 659,968.59 EUR, у противвредности
од 40,021,353.26 RSD

30.06.2002

Удео

износ(%)

94.800000000000



Подаци о члану

Пословно име Општина Темерин

Регистарски /
Матични број 08330514

Подаци о капиталу

Новчани

износ

датум

Уписан: 80,042.71 RSD

износ

датум

Уплаћен: 80,042.71 RSD

17.07.2019

Удео

износ(%)

0.200000000000

Подаци о члану

Пословно име Општина Sremski Karlovci

Регистарски /
Матични број 08139199

Подаци о капиталу

Новчани

износ

датум

Уписан: 80,042.71 RSD

износ

датум

Уплаћен: 80,042.71 RSD

08.05.2017



износ(%)

Удео

0.200000000000

Основни капитал друштва

Новчани

износ

датум

Уписан: 659,968.59 EUR, у противвредности од 40,021,353.26 RSD

износ

датум

Уписан: 1,680,896.91 RSD

износ

датум

Уписан: 240,128.13 RSD

износ

датум

Уписан: 80,042.71 RSD

износ

датум

Уписан: 80,042.71 RSD

износ

датум

Уплаћен: 1,680,896.91 RSD

износ

датум

Уплаћен: 240,128.13 RSD

износ

датум

Уплаћен: 659,968.59 EUR, у противвредности од 40,021,353.26 RSD

30.06.2002

износ

датум

Уплаћен: 80,042.71 RSD

18.09.2018

износ

датум

Уплаћен: 80,042.71 RSD

17.07.2019

Забележбе

1	Тип	Забележка уписана по ЗПД из 2004. године
	Датум	21.09.2005
	Текст	На основу Одлуке Скупштине АП Војводине од 27.06.2002. године овај субјект уписа променио је облик и организује се као Јавно предузеће за просторно и урбанистичко планирање и пројектовање ZAVOD ZA URBANIZAM VOJVODINA, NOVI SAD.

Регистратор, Миладин Маглов



Електронски примерак овог документа потписан је квалификованим електронским сертификатом регистратора.
Дана 13.01.2025. године у 12:22:15 часова

Стр Дигитално потписано
Maglov Miladin
издавалац сертификата:
Javno preduzeće Pošta Srbije



Република Србија
АГЕНЦИЈА ЗА ПРОСТОРНО
ПЛАНИРАЊЕ И УРБАНИЗАМ
РЕПУБЛИКЕ СРБИЈЕ



ЛИЦЕНЦА

ЗА ИЗРАДУ ДОКУМЕНАТА ПРОСТОРНОГ
И УРБАНИСТИЧКОГ ПЛАНИРАЊА

"ЈР ЗАВОД ЗА УРБАНИЗАМ ВОЈВОДИНЕ NOVI SAD"
Нови Сад, Железничка бр. 6/III

БРОЈ ЛИЦЕНЦЕ: 010A01/25

ЈУН 2025, Београд

ГОДИНА И МЕСТО



мр Ђорђе Милић



Република Србија
МИНИСТАРСТВО ГРАЂЕВИНАРСТВА,
САОБРАЋАЈА И ИНФРАСТРУКТУРЕ
Број: 000681215 2025 14810 006 000 000 001
Датум: 03.03.2025.г.
Немањина 22-26, Београд

На основу члана 23. Закона о државној управи („Службени гласник РС“, бр. 79/2005, 101/2007, 95/2010, 99/2014, 47/2018 и 30/2018-др.закон), члана 25. став 1. Закона о Влади („Службени гласник РС“ бр. 55/2005, 71/2005-испр, 101/2007, 65/2008, 16/2011, 68/2012-Одлука УС, 72/2012, 7/2014-Одлука УС, 44/2014 и 30/2018 - др. закон), одлуке председника Владе Републике Србије број 119-00-00117/2024-01, од 25.11.2024. године и члана 36. став 5. Закона о планирању и изградњи („Службени гласник РС“, бр. 72/09, 81/09 – исправка, 64/10 – одлука УС, 24/11, 121/12, 42/13 – одлука УС, 50/13 – одлука УС, 98/13 – одлука УС, 132/14, 145/14, 83/18, 31/19, 37/19 – други закон, 9/20, 52/21 и 62/23), поступајући по захтеву ЈП ЗАВОД ЗА УРБАНИЗАМ ВОЈВОДИНЕ НОВИ САД из Новог Сада, ул. Железничка бр. 6/III, министар за јавна улагања, доноси:

РЕШЕЊЕ

- I **„JP ZAVOD ZA URBANIZAM VOJVODINE NOVI SAD“**, из Новог Сада, улица Железничка број 6/III, матични број: 08068313, ПИБ: 100482355, **ИСПУЊАВА УСЛОВЕ** за обављање стручних послова израде просторних и урбанистичких планова.
- II **„JP ZAVOD ZA URBANIZAM VOJVODINE NOVI SAD“**, из Новог Сада, улица Железничка број 6/III, матични број: 08068313, ПИБ: 100482355 **СЕ УПИСУЈЕ у Регистар правних лица и предузетника за обављање послова израде просторних и урбанистичких планова.**
- III **ИЗДАЈЕ СЕ** привредном субјекту именованом у ставу I диспозитива, лиценца - „А категорија“, број лиценце: 010A01/25 за израду свих докумената просторног и урбанистичког планирања према члану 10. Закона о планирању и изградњи.
- IV Трошкове поступка у износу од 1.148.886,00 динара сноси **„JP ZAVOD ZA URBANIZAM VOJVODINE NOVI SAD“**.
- V Ово Решење је коначно даном достављања и важи две године од дана издавања.

Образложење

Чланом 23. Закона о државној управи („Службени гласник РС“, бр. 79/2005, 101/2007, 95/2010, 99/2014, 47/2018 и 30/2018-др.закон) прописано је да министар представља министарство, доноси прописе и решења у управним и другим појединачним стварима и одлучује о другим питањима из делокруга министарства.

Одредбом члана 25. став 1. Закона о Влади („Службени гласник РС“ бр. 55/2005, 71/2005-испр, 101/2007, 65/2008, 16/2011, 68/2012-Одлука УС, 72/2012, 7/2014-Одлука УС, 44/2014 и 30/2018 - др. закон) прописано је да овлашћења министра коме је престао мандат врши члан Владе кога председник Владе овласти.

Дана 25.11.2024. године председник Владе Републике Србије донео је Одлуку број 119-00-00117/2024-01, којом је министра за јавна улагања овластио да врши функцију министра грађевинарства, саобраћаја и инфраструктуре.

Привредни субјект „JP ZAVOD ZA URBANIZAM VOJVODINE NOVI SAD“, из Новог Сада, улица Железничка број 6/III, матични број: 08068313, ПИБ: 100482355, поднео је, дана 20.01.2025. године, Агенцији за просторно планирање и урбанизам Републике Србије, захтев за издавање лиценце за израду докумената просторног и урбанистичког планирања - „А категорија“, а потом и допуњу захтева дана 10.02.2025. године.

Чланом 36. став. 4. Закона о планирању и изградњи („Службени гласник РС“, бр. 72/09, 81/09 – исправка, 64/10 – одлука УС, 24/11, 121/12, 42/13 – одлука УС, 50/13 – одлука УС, 98/13 – одлука УС, 132/14, 145/14, 83/18, 31/19, 37/19 – други закон, 9/20, 52/21 и 62/23) прописано је да министар надлежан за послове планирања и изградње образује комисију за утврђивање испуњености услова за обављање стручних послова израде просторних и/или урбанистичких планова, а ставом 5. да министар надлежан за послове планирања и изградње доноси решење о испуњености услова за обављање стручних послова израде просторних и/или урбанистичких планова и упису у Регистар правних лица и предузетника за обављање послова израде просторних и урбанистичких планова.

Решењем број 000110356 2025 14810 006 000 012 002 од 24.01.2025. године образована је Комисија за утврђивање испуњености услова за обављање стручних послова израде просторних и урбанистичких планова (у даљем тексту: Комисија).

Комисија је на седници одржаној дана 14.02.2025. године утврдила да је подносилац захтева уз захтев приложио:

1. Фотокопију извода о регистрацији привредног субјекта Агенције за привредне регистре Републике Србије,
2. Списак запослених односно радно ангажованих лица (**47 лица**),
3. Списак лица која имају личне лиценце (**23 лица**),
4. Доказ о радном статусу за **23** запослена/радно ангажована лица (фотокопија одговарајућег М обрасца и Уговора о раду),
5. Фотокопију личне лиценце издате од Инжењерске коморе Србије/Решења о издавању лиценце и фотокопију Потврде о важењу лиценце за свако лице са активном личном лиценцом просторног планера, лиценцом архитекте урбанисте или лиценцом урбанисте,
6. Доказ о уплати Тарифе стварних трошкова за услуге издавања лиценци за лица која испуњавају услове за израду докумената просторног и урбанистичког планирања - „А категорија“, и
7. Изјаву којом се подносилац захтева изричито изјашњава да ли ће сам прибавити податке о чињеницама о којима се води службена евиденција.

На основу достављене документације и увидом у јавно доступне податке Комисија је утврдила да је:

1. „JP ZAVOD ZA URBANIZAM VOJVODINE NOVI SAD“, из Новог Сада, улица Железничка број 6/III, уписан у регистар привредних субјеката Агенције за привредне регистре Републике Србије, матични број: 08068313, ПИБ: 100482355, шифра и назив делатности: 7111- Архитектонска делатност;
2. Код подносиоца захтева запослено и радно ангажовано:
 - **26 лица са стеченим високим образовањем** на нивоу еквивалентном академским студијама, односно струковним студијама обима од најмање 300 ESPB, **одговарајуће струке** (инжењери архитектуре, грађевинарства, геодезије, саобраћаја, пејзажне архитектуре, машинства, пољопривреде и дипломирани просторни планери), и
 - **23 лица са личном лиценцом**, од којих **2 лица** са активном лиценцом одговорног планера ознаке **ПП 01**, **2 лица** са активном лиценцом одговорног планера ознаке **ПП 01-02**, **1 лице** са активном лиценцом просторног планера ознаке **ПП 01-02**, **9 лица** са активном лиценцом одговорног планера ознаке **ПП 01-01** и активном лиценцом одговорног урбанисте ознаке **УП 02**, **2 лица** са активном лиценцом одговорног планера

ознаке ПП 01 и активном лиценцом одговорног урбанисте ознаке УП 02-01, 1 лице са активном лиценцом одговорног планера ознаке ПП 01-02 и активном лиценцом одговорног урбанисте ознаке УП 02-02, 1 лице са активном лиценцом одговорног планера ознаке ПП 01-02 и активном лиценцом урбанисте ознаке УП 02-02, 1 лице са активном лиценцом просторног планера ознаке ПП 01-01 и активном лиценцом одговорног урбанисте ознаке УП 02, 1 лице активном лиценцом просторног планера ознаке ПП 01-01 и активном лиценцом архитекте урбанисте ознаке УП 02, 2 лица са активном лиценцом одговорног урбанисте ознаке УП 02-02 и 1 лице са активном геодетском лиценцом првог реда;

3. Подносилац захтева извршио уплату износа од **1.148.886,00 динара (РСД)** на рачун Агенције за просторно планирање и урбанизам Републике Србије, а у складу са Одлуком о утврђивању Тарифе стварних трошкова за услуге издавања лиценци за лица која испуњавају услове за израду докумената просторног и урбанистичког планирања број 3475/2024-01 од 17.09.2024. године, на коју је Влада Републике Србије дала сагласност Решењем 05 број 350-9984/2024 од 24.10.2024. године и која је ступила на снагу објављивањем у „Службеном гласнику РС“ број 88/2024 од 07.11.2024. године.

Налазећи да је подносилац захтева поднео сву потребну документацију и доказе предвиђене одредбама Закона о планирању и изградњи и одредбама Правилника о критеријумима за израду докумената просторног и урбанистичког планирања, врстама лиценци за правна лица, као и начину и поступку издавања и одузимања лиценци („Службени гласник РС“, бр. 37/2024), Комисија је на основу увида, анализе и провере истих сачинила налаз у коме је констатовала да су испуњени услови за издавање лиценце и предложила доношење Решења о испуњености услова за обављање стручних послова израде просторних и/или урбанистичких планова и издавање лиценце - „А категорија“ подносиоцу захтева „JP ZAVOD ZA URBANIZAM VOJVODINE NOVI SAD“, из Новог Сада, улица Железничка број 6/III, матични број: 08068313, ПИБ: 100482355.

На основу достављеног налаза Комисије и свега напред наведеног, одлучено је као у диспозитиву.

Упутство о правном средству: Ово решење је коначно у управном поступку и против њега се не може изјавити жалба, али се може покренути управни спор тужбом код Управног суда Србије у року од 30 дана од дана достављања.


По Одлуци председника Владе
да врши овлашћења министра
грађевинарства, саобраћаја и
инфраструктуре
Број 119-00-00117/2024-01
од 25.11.2024. године

МИНИСТАР ЗА ЈАВНА УЛАГАЊА



Достављено:

- подносиоцу захтева;
- Агенцији за просторно планирање и урбанизам Републике Србије;
- надлежној инспекцији;
- архиви.



ИНЖЕЊЕРСКА КОМОРА СРБИЈЕ

ЛИЦЕНЦА

ОДГОВОРНОГ ПЛАНЕРА

На основу Закона о планирању и изградњи и
Статута Инжењерске коморе Србије

УПРАВНИ ОДБОР ИНЖЕЊЕРСКЕ КОМОРЕ СРБИЈЕ
утврђује да је

Оливера Д. Добривојевић

просторни планер
ЈМБ 0303961805042

одговорни планер

Број лиценце
100 0003 03



У Београду,
28. августа 2003. године

ПРЕДСЕДНИК КОМОРЕ

Милош Лазовић
Проф. др Милош Лазовић
дипл. грађ. инж.



БРОЈ: 2725/1
ДАНА: 26-12-2025

Знак: ОДД
Веза: Е-2930

У складу са чланом 38. став 5. Закона о планирању и изградњи („Службени гласник РС“, бр. 72/09, 81/09-исправка, 64/10-УС, 24/11, 121/12, 42/13-УС, 50/13-УС, 98/13-УС, 132/14, 145/14, 83/18, 31/19, 37/19-др. закон, 9/20, 52/21 и 62/23) и чланом 27. став 2 тачка 2) Правилника о садржини, начину и поступку израде докумената просторног и урбанистичког планирања („Службени гласник РС“, бр. 32/19 и 47/25)

Одговорни планер на изради **Измена и допуна Просторног плана подручја посебне намене предела изузетних одлика „Потамишје“** др Оливера Добривојевић, дипл. простор.план., број лиценце 100 0003 03

ИЗЈАВЉУЈЕ

да је **нацрт овог планског документа, после стручне контроле, а пре јавног увида:**

- 1) припремљен у складу са Законом и прописима донетим на основу Закона,
- 2) припремљен и усклађен са извештајем о стручној контроли
- 3) усклађен са планским документима ширег подручја.

Одговорни планер:
Број лиценце:

др Оливера Добривојевић, дипл. простор.план.
100 0003 03

Печат:



Потпис: *Оливера Добривојевић*



Република Србија
МИНИСТАРСТВО ГРАЂЕВИНАРСТВА, САОБРАЋАЈА И ИНФРАСТРУКТУРЕ

ЛИЦЕНЦА

ЛИЦЕНЦА ЗА ПРОСТОРНОГ ПЛАНЕРА

На основу члана 162. Закона о планирању и изградњи

МИНИСТАРСТВО ГРАЂЕВИНАРСТВА, САОБРАЋАЈА И ИНФРАСТРУКТУРЕ

утврђује да је

Наташа С. Медић Королија
мастер инжењер пејзажне архитектуре

лиценцирани просторни планер
за обављање стручних послова просторног планирања из

СТРУЧНЕ ОБЛАСТИ
пејзажна архитектура

Број лиценце

130A03323

издата решењем број 154-01-01403/2022-07 од 27.07.2023. године



МИНИСТАР

Горан Бесић

У Београду,
29.05.2024. године



**ЈП „ЗАВОД ЗА УРБАНИЗАМ ВОЈВОДИНЕ“
НОВИ САД**



БРОЈ: 2726/1
ДАНА: 26-12-2025

Знак: HCM
Веза: E-2930

У складу са чланом 38. став 5. Закона о планирању и изградњи („Службени гласник РС“, бр. 72/09, 81/09-исправка, 64/10-УС, 24/11, 121/12, 42/13-УС, 50/13-УС, 98/13-УС, 132/14, 145/14, 83/18, 31/19, 37/19-др. закон, 9/20, 52/21 и 62/23) и чланом 27. став 2 тачка 2) Правилника о садржини, начину и поступку израде докумената просторног и урбанистичког планирања („Службени гласник РС“, бр. 32/19 и 47/25)

Одговорни планер на изради **Измена и допуна Просторног плана подручја посебне намене предела изузетних одлика „Потамишје“**, Наташа Медих Королија маст.инж.пејз.арх., дипл. пр. планер., број лиценце 130A03323

ИЗЈАВЉУЈЕ

да је **нацрт овог планског документа, после стручне контроле, а пре јавног увида:**

- 1) припремљен у складу са Законом и прописима донетим на основу Закона,
- 2) припремљен и усклађен са извештајем о стручној контроли
- 3) усклађен са планским документима ширег подручја.

Одговорни планер:
Број лиценце:

Наташа Медих Королија маст.инж.пејз.арх.
130A03323

Печат:

Потпис: Наташа Медих Королија

Б) ТЕКСТУАЛНИ ДЕО ИЗМЕНА И ДОПУНА ПРОСТОРНОГ ПЛАНА



1. УВОД

На основу Покрајинске скупштинске одлуке о изради Измена и допуна Просторног плана подручја посебне намене предела изузетних одлика „Потамишје“ („Службени лист АПВ“, број 48/24) приступило се изради Измена и допуна Просторног плана подручја посебне намене предела изузетних одлика „Потамишје“ (у даљем тексту: Измене и допуне Просторног плана). Упоредо са израдом Измена и допуна Просторног плана, приступа се и изради Извештаја о стратешкој процени утицаја Измена и допуна Просторног плана на животну средину, а на основу Одлуке о изради стратешке процене утицаја Измена и допуна Просторног плана подручја посебне намене предела изузетних одлика „Потамишје“ на животну средину („Службени лист АПВ“, број 48/24).

Носилац израде Измена и допуна Просторног плана је Покрајински секретаријат за урбанизам и заштиту животне средине Нови Сад, Булевар Михајла Пупина број 16.

Обрађивач Измена и допуна Просторног плана је Јавно предузеће за просторно и урбанистичко планирање и пројектовање „Завод за урбанизам Војводине“ Нови Сад, Железничка број 6/III.

Циљ израде Измена и допуна Просторног плана је усклађивање планског документа са Уредбом о проглашењу Предела изузетних одлика „Потамишје“ („Службени гласник РС“, број 93/23), **дефинисање нове границе посебне намене**, као и **редефинисање просторних целина и режима заштите** планског подручја. Кроз Измене и допуне биће постигнута рационална организација простора и уређење у складу са могућностима и ограничењима у располагању природним и предеоним вредностима и потребама развоја подручја.

Изради Измена и допуна Просторног плана приступа се ради усаглашавања важећег Просторног плана подручја посебне намене Предела изузетних одлика „Потамишје“ („Службени лист АПВ“, број 47/19) са донетом новом Уредбом о проглашењу Предела изузетних одлика „Потамишје“ („Службени гласник РС“, број 93/23) којом се уводе нове мере заштите и смернице прилагођене очувању и управљању заштићеног подручја и коригују постојећи режими заштите и заштитна зона.

Измене и допуне Просторног плана, односе се на промену границе подручја посебне намене, површина под режимом I, II и III степена заштите као и заштитне зоне заштићеног подручја Предела изузетних одлика „Потамишје“.

Граница обухвата Измена и допуна Просторног плана обухвата делове територија јединица локалних самоуправа: *Град Зрењанин* (делове катастарских општина Чента, Томашевац, Фаркаждин, Банатски Деспотовац, Ботош и Орловат), *општину Пландиште* (делове катастарских општина Хајдучица и Стари Лец), *општину Сечањ* (целу катастарску општину Неузин, као и делове катастарских општина Банатска Дубица, Бока, Сечањ, Сутјеска, Јарковац, Конак, Шурјан и Јаша Томић), *општину Опово* (делове катастарских општина Опово, Сакуле и Баранда), и *општину Ковачица* (делове катастарских општина Уздин и Идвор).

Површина подручја обухваћеног границом обухвата Измена и допуна Просторног плана износи око 50240 ha.

Након доношења Одлуке о изради Измена и допуна Просторног плана а у складу са Законом о планирању и изградњи, у циљу упознавања јавности са општим циљевима и сврхом израде Измена и допуна Просторног плана, могућим решењима и ефектима планирања организован је рани јавни увид у текстуални и графички део **Материјала за рани јавни увид**.



За израду Измена и допуна Просторног плана, за фазу раног јавног увида коришћена је документација важећег Просторног плана подручја посебне намене Предела изузетних одлика „Потамишје“ („Службени лист АПВ“, број 47/19), донета Уредба о проглашењу Предела изузетних одлика „Потамишје“ („Службени гласник РС“, број 93/23) као и Студија заштите Предела изузетних одлика „Потамишје“–предлог за стављање под заштиту као заштићено подручје I категорије (Покрајински завод за заштиту природе, 2023 год.).

Рани јавни увид у Материјал за израду Измена и допуна Плана одржан је у периоду од 10.01.2025. до 24.01.2025. године у трајању од 15 дана.

Материјал за израду Измена и допуна Просторног плана подручја посебне намене Предела изузетних одлика „Потамишје“, са прегледном картом „Граница Просторног плана са планираном претежном наменом површина“ израђеном у размери 1:50 000 био је изложен и доступан на увид заинтересованој јавности у дигиталном облику на:

- званичној интернет адреси Покрајинског секретаријата за урбанизам и заштиту животне средине (<http://www.ekourbapv.vojvodina.gov.rs>),
- званичној интернет страници Града Зрењанина
- званичној интернет страници Општине Пландиште,
- званичној интернет страници Општине Сечањ,
- званичној интернет страници Општине Опово и
- званичној интернет страници Општине Ковачица.

Седница Комисије за јавни увид након завршеног раног јавног увида је одржана 11.02.2025. године, о чему је сачињен Извештај о обављеном раном јавном увиду у Материјал за израду Измена и допуна Просторног плана подручја посебне намене Предела изузетних одлика „Потамишје“, заведеног у ЈП Заводу за Урбанизам Војводине број 422/1, дана 28.02.2025. године. На седници Комисије је констатовано да нема посебних сугестија и смерница на Материјал за израду Измена и допуна Просторног плана.

У току трајања раног јавног увида у Материјал за израду Измена и допуна Просторног плана подручја посебне намене Предела изузетних одлика „Потамишје“, Носилац израде Просторног плана се писаним захтевом обратио имаоцима јавних овлашћења и другим институцијама ради прибављања услова и других података од значаја за израду планског документа на републичком, покрајинском и локалном нивоу.

У току израде нацрта Измена и допуна Просторног плана, успостављена је сарадња са стручним институцијама и организацијама, као и предузећима, која имају надлежност на планском подручју. Такође, припремљена је и документациона основа, која се састоји од прибављених услова и мишљења имаоца јавних овлашћења и других институција...**Основни документ на коме су базиране измене је Уредба о проглашењу Предела изузетних одлика „Потамишје“** („Службени гласник РС“, број 93/23).

Овај Просторни план се ради у ГИС-у, технологији намењеној управљању просторно оријентисаним подацима, што ће омогућити једноставнију размену просторних података, формирање информационог система планских докумената и стања у простору, као и ефикаснију контролу спровођења Просторног плана.

2. ОБУХВАТ ИЗМЕНА И ДОПУНА ПРОСТОРНОГ ПЛАНА

Измене и допуне Просторног плана, односе се на промену границе подручја посебне намене, површина под режимом I, II и III степена заштите као и заштитне зоне заштићеног подручја Предела изузетних одлика „Потамишје“. („Службени лист АПВ“, број 47/19).



Измене које се односе на подручје посебне намене, обухватају део територије општине Опово, односно к.о. Сакуле, к.о. Опово и к.о. Баранда. Попис парцела је дат под тачком 3. у делу „I ПОЛАЗНЕ ОСНОВЕ ЗА ИЗРАДУ ПРОСТОРНОГ ПЛАНА“, у подподтачки „1.2.4. Попис парцела у подручју посебне намене ПИО „Потамишје“ у општини Опово“.

Измене и допуне Просторног плана које се односе на измену границе заштитне зоне заштићеног подручја ПИО „Потамишје“, дат је под тачком 3. у делу „I ПОЛАЗНЕ ОСНОВЕ ЗА ИЗРАДУ ПРОСТОРНОГ ПЛАНА“, подподтачком „1.3.3. Опис границе заштитне зоне ПИО „Потамишје““.

3. ИЗМЕНЕ И ДОПУНЕ У ТЕКСТУАЛНОМ ДЕЛУ ПЛАНА

У текстуалном делу Просторног плана подручја посебне намене Предела изузетних одлика „Потамишје“ („Службени лист АПВ“, број 47/19), речи „Студија заштите ПИО „Потамишје“, замењују се речима „Уредба о заштити ПИО „Потамишје“, у одговарајућем падежу.

Речи „Стратегија управљања отпадом“, замењују се речима „Програмом управљања отпадом у Републици Србији за период 2022-2031“, у припадајућем падежу.

Речи „сеизмичког интензитета према Европској макросеизмичкој скали“, замењују се речима „макросеизмичког интензитета замљотреса MCS скале“, у припадајућем падежу.

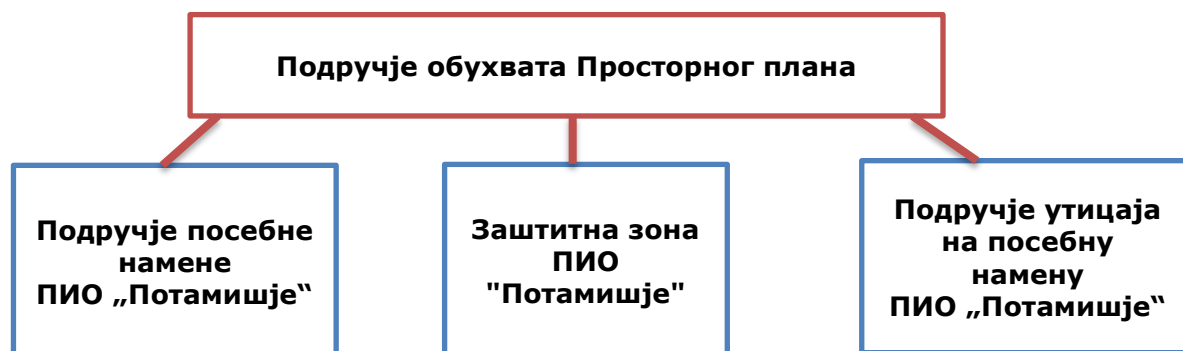
У делу „I ПОЛАЗНЕ ОСНОВЕ ЗА ИЗРАДУ ПРОСТОРНОГ ПЛАНА“, у тачки **„1. ОБУХВАТ И ОПИС ГРАНИЦА ПРОСТОРНОГ ПЛАНА, ОПИС ГРАНИЦА ПОСЕБНЕ НАМЕНЕ И ГРАНИЦА ЦЕЛИНА И ПОДЦЕЛИНА ПОСЕБНЕ НАМЕНЕ“**, у подтачки **„1.1. ОБУХВАТ И ОПИС ГРАНИЦЕ ПРОСТОРНОГ ПЛАНА“**, у подподтачки **„1.1.1. Опис подручја обухвата Просторног плана“**, други став, мења се и гласи:

„Унутар тако сагледаног подручја дефинишу се три целине:

- Подручје посебне намене ПИО „Потамишје“;
- Подручје заштитне зоне ПИО „Потамишје“
- Подручје утицаја на посебну намену ПИО „Потамишје“.“

Шематски приказ „1. Просторне целине подручја обухвата Просторног плана“, мења се и гласи:

„Шематски приказ 1. Просторне целине подручја обухвата Просторног плана



“



У делу „**I ПОЛАЗНЕ ОСНОВЕ ЗА ИЗРАДУ ПРОСТОРНОГ ПЛАНА**“, у тачки „**1. ОБУХВАТ И ОПИС ГРАНИЦА ПРОСТОРНОГ ПЛАНА, ОПИС ГРАНИЦА ПОСЕБНЕ НАМЕНЕ И ГРАНИЦА ЦЕЛИНА И ПОДЦЕЛИНА ПОСЕБНЕ НАМЕНЕ**“, у подтачки „**1.2. ПОПИС ПАРЦЕЛА У ПОДРУЧЈУ ПОСЕБНЕ НАМЕНЕ ПИО „ПОТАМИШЈЕ“**“, први став мења се и гласи:

„Подручје посебне намене је Предео изузетних одлика „Потамишје“. Површина обухваћена границом подручја посебне намене ПИО „Потамишје“, према Уредби о проглашењу предела изузетних одлика „Потамишје“ износи 22.633,18 ха, односно 45,05% подручја обухваћеног Просторним планом.“

У делу „**I ПОЛАЗНЕ ОСНОВЕ ЗА ИЗРАДУ ПРОСТОРНОГ ПЛАНА**“, у тачки „**1. ОБУХВАТ И ОПИС ГРАНИЦА ПРОСТОРНОГ ПЛАНА, ОПИС ГРАНИЦА ПОСЕБНЕ НАМЕНЕ И ГРАНИЦА ЦЕЛИНА И ПОДЦЕЛИНА ПОСЕБНЕ НАМЕНЕ**“, у подтачки „**1.2. ПОПИС ПАРЦЕЛА У ПОДРУЧЈУ ПОСЕБНЕ НАМЕНЕ ПИО „ПОТАМИШЈЕ“**“, подподтачка „**1.2.4. Попис парцела у подручју посебне намене ПИО „Потамишје“ у општини Опово**“ мења се и гласи:

„1.2.4. Попис парцела у подручју посебне намене ПИО „Потамишје“ у општини Опово

К.О. САКУЛЕ

целе катастарске парцеле: 5719, 1645, 1664, 1693, 1690, 5683/2, 3926, 3930, 1616, 1663, 1639, 1615, 1646, 1612, 3914, 1672, 5684/2, 5715, 3917, 1613, 1680, 1632, 1705, 1653, 3929, 1654, 1673, 1617, 1608, 1706, 3912, 3906, 1675, 5824, 5720, 1620, 5682/4, 1713, 1707, 3907, 1602, 1610, 1630, 1623, 1687, 3921, 5714, 1683, 5721, 5717, 1644, 1628, 1710, 3913, 1611, 1626, 1668, 1652, 1603, 5710, 1704, 3911, 1607, 1667, 1701, 1614, 3915, 1636, 1695, 1696, 5712, 1657, 1669, 1601, 1621, 5709, 5825, 1679, 3909, 1684, 5828, 1692, 1651, 1685, 1648, 3927, 3922, 3931, 1604, 1660, 1694, 5682/3, 1605, 1643, 3928, 1682, 3916, 3908, 3910, 1631, 1627, 1698, 1699, 1674, 1647, 1642, 3923, 5826, 5718, 1670, 1703, 1661, 1609, 5708, 1689, 3920, 1677, 1638, 5704, 1658, 1671, 5682/1, 1666, 5682/2, 1649, 3918, 1622, 1678, 1656, 1676, 5686, 1629, 1681, 5711, 5827, 1697, 1700, 1686, 1637, 1619, 1618, 3919, 3925, 5716, 1606, 1662, 5713, 1688, 1633, 5685, 1634, 3924, 1650, 1641, 1640, 1624, 1655, 1625, 1635, 5722, 5683/1, 5684/1, 3905, 1709, 1702, 1714, 3904, 1711, 1712, 1716, 1691, 1708, 1715.

део катастарске парцеле: 5687.

К.О. БАРАНДА

целе катастарске парцеле: 944/3, 941/5, 928, 937/4, 949, 936/6, 958, 951, 941/1, 936/13, 936/16, 936/8, 950/3, 933, 936/5, 938, 936/21, 936/18, 944/2, 931, 936/28, 936/3, 936/4, 936/10, 936/36, 937/3, 936/31, 937/6, 950/2, 936/17, 936/7, 936/15, 936/35, 942, 936/26, 953, 936/29, 936/14, 937/5, 941/2, 936/24, 947, 935, 936/32, 959, 932, 946, 936/11, 939, 950/1, 936/20, 956, 950/4, 954, 937/7, 936/12, 936/25, 943, 940, 960, 936/33, 936/30, 936/23, 936/19, 936/34, 930, 997, 936/27, 936/22, 934, 999, 937/2, 936/9, 945, 927/3, 927/1, 952, 941/4, 929, 3491, 941/3, 937/1, 998/1, 955/1, 936/2, 957, 955/2, 927/2, 936/1, 944/1, 948.

К.О. ОПОВО

целе катастарске парцеле: 3628, 3658, 3660, 3713, 3657, 600, 1327/1, 1, 1327/2, 601, 3684, 1324, 1326, 3629, 1329, 603, 1325, 2, 602, 3712.

целови катастарских парцела: 1328, 3659.“



У делу „**I ПОЛАЗНЕ ОСНОВЕ ЗА ИЗРАДУ ПРОСТОРНОГ ПЛАНА**“, у тачки „**1. ОБУХВАТ И ОПИС ГРАНИЦА ПРОСТОРНОГ ПЛАНА, ОПИС ГРАНИЦА ПОСЕБНЕ НАМЕНЕ И ГРАНИЦА ЦЕЛИНА И ПОДЦЕЛИНА ПОСЕБНЕ НАМЕНЕ**“, у подтачки „**1.3. ОПИС ГРАНИЦА ПРОСТОРНИХ ЦЕЛИНА И ПРОСТОРНИХ ПОДЦЕЛИНА ПОДРУЧЈА ПОСЕБНЕ НАМЕНЕ**“, у првом ставу, после пре реченице, додаје се друга реченица, која гласи:

„Подручје посебне намене ПИО „Потамишје“, обухвата површину од 22.633,18 ha односно 45,05% подручја обухваћеног Планом.“

У делу „**I ПОЛАЗНЕ ОСНОВЕ ЗА ИЗРАДУ ПРОСТОРНОГ ПЛАНА**“, у тачки „**1. ОБУХВАТ И ОПИС ГРАНИЦА ПРОСТОРНОГ ПЛАНА, ОПИС ГРАНИЦА ПОСЕБНЕ НАМЕНЕ И ГРАНИЦА ЦЕЛИНА И ПОДЦЕЛИНА ПОСЕБНЕ НАМЕНЕ**“, у подтачки „**1.3. ОПИС ГРАНИЦА ПРОСТОРНИХ ЦЕЛИНА И ПРОСТОРНИХ ПОДЦЕЛИНА ПОДРУЧЈА ПОСЕБНЕ НАМЕНЕ**“, у подподтачки „**1.3.1. Опис границе подручја просторне целине Тамиш са инундационим подручјем у ПИО „Потамишје“**“ први став, мења се и гласи:

„Просторну целину Тамиш са инундационим подручјем у ПИО „Потамишје“, од седам целина дефинисаних Уредбом о проглашењу ПИО „Потамишје“, чини плавни део целине „Алувијална равна Тамиша“.“

Десети став брише се.

Досадашњи ставови 11 и 12, постају ставови 10 и 11.

У делу „**I ПОЛАЗНЕ ОСНОВЕ ЗА ИЗРАДУ ПРОСТОРНОГ ПЛАНА**“, у тачки „**1. ОБУХВАТ И ОПИС ГРАНИЦА ПРОСТОРНОГ ПЛАНА, ОПИС ГРАНИЦА ПОСЕБНЕ НАМЕНЕ И ГРАНИЦА ЦЕЛИНА И ПОДЦЕЛИНА ПОСЕБНЕ НАМЕНЕ**“, у подтачки „**1.3. ОПИС ГРАНИЦА ПРОСТОРНИХ ЦЕЛИНА И ПРОСТОРНИХ ПОДЦЕЛИНА ПОДРУЧЈА ПОСЕБНЕ НАМЕНЕ**“, у подподтачки „**1.3.1. Опис границе подручја просторне целине Тамиш са инундационим подручјем у ПИО „Потамишје“**“, у подподподтачки „**1.3.1.1. Опис границе подручја просторне подцелине Горњи Тамиш са инундационим подручјем у ПИО „Потамишје“**“, други став брише се.

У делу „**I ПОЛАЗНЕ ОСНОВЕ ЗА ИЗРАДУ ПРОСТОРНОГ ПЛАНА**“, у тачки „**1. ОБУХВАТ И ОПИС ГРАНИЦА ПРОСТОРНОГ ПЛАНА, ОПИС ГРАНИЦА ПОСЕБНЕ НАМЕНЕ И ГРАНИЦА ЦЕЛИНА И ПОДЦЕЛИНА ПОСЕБНЕ НАМЕНЕ**“, у подтачки „**1.3. ОПИС ГРАНИЦА ПРОСТОРНИХ ЦЕЛИНА И ПРОСТОРНИХ ПОДЦЕЛИНА ПОДРУЧЈА ПОСЕБНЕ НАМЕНЕ**“, у подподтачки „**1.3.1. Опис границе подручја просторне целине Тамиш са инундационим подручјем у ПИО „Потамишје“**“, у подподподтачки „**1.3.1.2. Опис границе подручја просторне подцелине Средњи Тамиш са инундационим подручјем у ПИО „Потамишје“**“, други став брише се.

У делу „**I ПОЛАЗНЕ ОСНОВЕ ЗА ИЗРАДУ ПРОСТОРНОГ ПЛАНА**“, у тачки „**1. ОБУХВАТ И ОПИС ГРАНИЦА ПРОСТОРНОГ ПЛАНА, ОПИС ГРАНИЦА ПОСЕБНЕ НАМЕНЕ И ГРАНИЦА ЦЕЛИНА И ПОДЦЕЛИНА ПОСЕБНЕ НАМЕНЕ**“, у подтачки „**1.3. ОПИС ГРАНИЦА ПРОСТОРНИХ ЦЕЛИНА И ПРОСТОРНИХ ПОДЦЕЛИНА ПОДРУЧЈА ПОСЕБНЕ НАМЕНЕ**“, у подподтачки „**1.3.2. Опис границе подручја просторне целине ПИО „Потамишје“ ван инундационог подручја Тамиша**“, други став брише се.



У делу „**I ПОЛАЗНЕ ОСНОВЕ ЗА ИЗРАДУ ПРОСТОРНОГ ПЛАНА**“, у тачки „**1. ОБУХВАТ И ОПИС ГРАНИЦА ПРОСТОРНОГ ПЛАНА, ОПИС ГРАНИЦА ПОСЕБНЕ НАМЕНЕ И ГРАНИЦА ЦЕЛИНА И ПОДЦЕЛИНА ПОСЕБНЕ НАМЕНЕ**“, у подтачки „**1.3. ОПИС ГРАНИЦА ПРОСТОРНИХ ЦЕЛИНА И ПРОСТОРНИХ ПОДЦЕЛИНА ПОДРУЧЈА ПОСЕБНЕ НАМЕНЕ**“, у подподтачки „**1.3.2. Опис границе подручја просторне целине ПИО „Потамишје“ ван инундационог подручја Тамиша**“, у подподподтачки „**1.3.2.1. Опис границе подручја просторне подцелине Подручје травнатих површина ван инундационог подручја Тамиша**“, други став брише се.

У делу „**I ПОЛАЗНЕ ОСНОВЕ ЗА ИЗРАДУ ПРОСТОРНОГ ПЛАНА**“, у тачки „**1. ОБУХВАТ И ОПИС ГРАНИЦА ПРОСТОРНОГ ПЛАНА, ОПИС ГРАНИЦА ПОСЕБНЕ НАМЕНЕ И ГРАНИЦА ЦЕЛИНА И ПОДЦЕЛИНА ПОСЕБНЕ НАМЕНЕ**“, у подтачки „**1.3. ОПИС ГРАНИЦА ПРОСТОРНИХ ЦЕЛИНА И ПРОСТОРНИХ ПОДЦЕЛИНА ПОДРУЧЈА ПОСЕБНЕ НАМЕНЕ**“, у подподтачки „**1.3.2. Опис границе подручја просторне целине ПИО „Потамишје“ ван инундационог подручја Тамиша**“, у подподподтачки „**1.3.2.2. Опис границе подручја просторне подцелине Подручје са плитким воденим стаништима ван инундационог подручја Тамиша**“, други став брише се.

У делу „**I ПОЛАЗНЕ ОСНОВЕ ЗА ИЗРАДУ ПРОСТОРНОГ ПЛАНА**“, у тачки „**1. ОБУХВАТ И ОПИС ГРАНИЦА ПРОСТОРНОГ ПЛАНА, ОПИС ГРАНИЦА ПОСЕБНЕ НАМЕНЕ И ГРАНИЦА ЦЕЛИНА И ПОДЦЕЛИНА ПОСЕБНЕ НАМЕНЕ**“, у подтачки „**1.3. ОПИС ГРАНИЦА ПРОСТОРНИХ ЦЕЛИНА И ПРОСТОРНИХ ПОДЦЕЛИНА ПОДРУЧЈА ПОСЕБНЕ НАМЕНЕ**“, после подподтачке „**1.3.2. Опис границе подручја просторне целине ПИО „Потамишје“ ван инундационог подручја Тамиша**“, додаје се подподтачка „**1.3.3. Опис границе заштитне зоне ПИО „Потамишје“**“, која гласи:

„1.3.3. Опис границе заштитне зоне ПИО „Потамишје“

Почетна тачка описа границе заштитне зоне ПИО „Потамишје“ је југозападна међна тачка парцеле 5053, КО Опово, општина Опово. Граница иде на североисток, северозападном границом парцела 5053, 5055, 5056, 5058, 5059, 5060, 5019, 5017, 4952, 4950, 5672/2, 5622, 3714, 3650, до међне тачке са КО Баранда, Општина Опово. Граница скреће на запад границом катастарских општина до југозападне међне тачке парцеле 1079/2 КО Баранда. Ломи се на североисток, северозападном границом парцела 1079/2, 1079/1, 1079/3, 1000, до границе заштићеног подручја ПИО „Потамишје“. Прати границу заштићеног подручја све до јужне међне тачке парцеле 1349 КО Сакуле. На североисток, северном границом парцеле 3903, ломи се на север западном границом парцеле 1411/2, пресеца парцелу 1503, наставља у истом правцу до југозападне међне тачке парцеле 1501, на североисток, северозападном границом парцела 1501, 1491/1, 5737, 5738, 5727, на северозапад, јужном границом парцеле 5726, ломи се на североисток, северозападном границом парцеле 5724. Скреће на југоисток, југозападном границом парцеле 1737, ломи се на североисток, северозападном границом парцеле 5705 до међне тачке са КО Идвор, општина Ковачица. У истом правцу северозападном границом парцеле 4518/1 КО Идвор, 4518/2, на југоисток границом грађевинског реона, североисточном границом парцеле 4516/2, 4516/1, скреће на североисток, северозападном границом парцеле 4522, пресеца парцелу 4523 и њеном североисточном границом иде на југоисток до југоисточне међне тачке парцеле 2367/36. Ломи се на североисток, југоисточном границом исте парцеле, скреће на југоисток, југозападном границом парцеле 2367/43, ломи се на североисток, југоисточном границом парцела 2367/7, 2373, на југоисток, североисточном границом парцела 4526, 4565, 4564, 4561, 4560, ломи се на североисток, северозападном границом парцеле 4559, на северозапад, југозападном границом парцеле 4558, на североисток, југоисточном границом парцела 2866/1, 2862/6, 2850/29, ломи се на

северозапад, југозападном границом парцеле 4555. Скреће на североисток, југоисточном границом 2521, на северозапад, југозападном границом парцеле 4541, на североисток, југоисточном границом парцеле 2559, на југоисток, југозападном границом парцеле 4534. Ломи се на североисток, југоисточном границом парцела 2585, 4477, 4476, 2650, до међне тачке са КОУздин, Општина Ковачица. Граница скреће на југоисток границом катастарских општина до југозападне међне тачке парцеле 5376, КО Уздин. Граница иде на североисток, северозападном границом парцеле 8052/2 КО Уздин на север, западном границом парцела 8049, 8050, 8032, на северозапад, североисточном границом парцеле 4842, наставља у истом правцу јужном границом парцеле 8033, скреће на северозапад, североисточном границом парцела 4922, 4930. На североисток, западном страном Тудора Владимирескуа у дужину од 965 м, скреће на север западном страном парцеле 2348, на југоисток, северном границом парцела 2364, 2365, 2366, 2367. Граница скреће на североисток, западном страном парцела 2352, 3513, 3511, 7960, 3551, 2556, 2485, до међне тачке са КО Томашевац, град Зрењанин. Граница скреће на југоисток, идући границом катастарских општина до југозападне међне тачке парцеле 5123, КО Томашевац. Ломи се на североисток, северозападном границом парцеле 5123, скреће на северозапад, северном границом парцеле 5093, на североисток, северозападном границом парцеле 5054, на северозапад, северном границом парцеле 5010/3, ломи се на североисток, северозападном границом парцеле 5053, на северозапад, северном границом 4871/2, на североисток, западном границом 4832, на запад, северном границом 4790/1. Скреће на североисток, западном границом 4773, ломи се на запад, северном границом 4693, скреће на североисток, западном границом парцеле 4636, до парцеле пута 3857. Ломи се на северозапад, југозападном границом парцеле пута 3857, 4104, 296, скреће на север, западном границом парцеле 781, ломи се на југоисток, североисточном границом парцела 841, 840, 3959, 3938, 3936/4, 3438. Скреће на североисток, источном границом парцеле 3113/18, на југоисток, северном границом парцеле 3110, на север, западном границом парцеле 3084/3, на исток северном границом парцеле 3008, ломи се на север, источном границом парцеле 2755/11. Скреће на исток, северном границом парцеле 2744, на север, источном границом парцеле 2725/1, на исток, северном границом парцеле 2677, ломи се на север, источном границом парцеле 2383, на исток, северном границом 2364, на север, источном границом 2349/2 на исток северном границом 2335, на север, западном границом парцеле 2105, на исток северном границом 2088, на север источном границом 2063/2, 1804, пресеца парцеле 2058, 2057, 2054, источном границом парцела 1806, 1754/2, 1754/4, до међне тачке са КО Неузина, општина Сечањ. Граница скреће на запад, границом катастарских општина у дужину од 447м где се ломи на север, пресеца парцеле 5931, 5923 КО Неузина и наставља источном границом парцела 5945, 3439/3, западном границом парцеле 3608, скреће на исток, јужном границом парцела 3621, 3620, 3687, 3684, 3685, ломи се на север, западном границом парцеле 3763/1, северозападном границом 5908/2, 5977, на северозапад, југозападном границом парцеле 753, скреће на североисток, северозападном границом парцеле 907, 906, 194, ломи се на југоисток, југозападном границом парцела 309, 307, 304, 303, 400, 396, 395, 394, 602, 603, скреће на североисток, северозападном границом парцеле 628, на југ источном границом парцеле 1550/1, скреће на исток, јужном границом парцела 1551, 1560, 1561, 1562, 1567, 1568, 1569, 1572/1, 1572/2 1580, 1581 /1, 1581/2, 1588, 1589, 1 590, на север, источном границом парцеле 2759, скреће на исток северном границом парцеле 5909/1, ломи се на југ, западном границом парцела 1955/1, 1955/4, на запад, јужном границом парцела 1999, 2663, скреће на југ, западном границом парцеле 2608, на запад, јужном границом 2567, на југ, западном границом парцела 2505/1, 2430, 2320, на запад, јужном границом парцеле 5973, на југозапад, јужном границом парцела 2788/2, 2838, 2880, ломи се на југоисток, источном границом парцеле пута 5915/1, ломи се на запад, северном границом парцеле 4233, на југ, западном границом парцела 4233, 4232/1, 5982, пресеца парцеле 5947/1, 5923, 5931 до међне тачке са КО Томашевац. Граница скреће на југоисток границом катастарских општина до међне тачке са КО Јарковац у правцу југоистока иде јужном границом парцела 2798, 423 КО Јарковац, ломи се на југ, западном границом парцела 424/1, 425/1, 427/2, 428/1, 428/2, 429/1, 432/1, 434/1, 435/1, 436/1, 437/1, 439/1, 440/1,



441/1, 442/1, 444/1, 458/2, 445/1, 445/2, 445/3, 448, 449, 451/1, 451/2, 453/1, 454/2, 457/1, источном границом парцеле 1352/12. Скреће на исток, пресеца парцелу 1352/11, наставља западном границом парцеле 1454, северном односно источном границом парцеле 1366/1, на исток северном границом парцеле 1533 до међне тачке са КО Банатска Дубица. На југоисток, североисточном границом парцеле 1341, 1158/1, скреће на североисток, источном границом парцеле 1089, на југоисток, североисточном границом парцеле 1077/1, на североисток, југоисточном границом парцеле 1063/1, скреће на југоисток, североисточном границом парцеле 1072/1, на север источном границом 971/1, ломи се на североисток, северозападном границом парцеле 810/1, 810/2, даље на север, источном границом парцела 758/1, 127/1, до парцеле 185. Граница скреће на југоисток, југозападном границом парцеле 185 у дужину од 529 m где се ломи на североисток, пресеца парцелу 187 до КО Хајдучица. Наставља на североисток, југоисточном границом парцеле 2052, КО Хајдучица до међне тачке са КО Стари Лец. У истом правцу иде југоисточном границом насипа у дужини од 2.582 m, где скреће на северозапад, па на североисток до моста (железничка пруга Зрењанин-Вршац). Скреће на запад кроз КО Конак, југозападном границом парцеле 898, на север западном границом парцеле 3297, ломи се на запад до међне тачке са КО Бока, општина Сечањ. У правцу северозапада иде границом катастарских општина до парцеле 8106, КО Бока. Скреће на северозапад, југозападном границом парцела 8106, 7937, 8026, 7936, 8027, ломи се на исток, северном границом парцеле 7909/1, скреће на север, источном границом парцеле 8018, на североисток, југоисточном границом парцеле 7966, на северозапад, западном границом парцеле 3528/2, 3528/1, ломи се на југозапад, јужном границом парцеле 7907/1, скреће на север, пресеца исту парцелу и ломи се на североисток, југоисточном границом парцела 3478/2, 3478/1, скреће на запад, јужном границом парцеле 7974, на североисток, северозападном границом исте парцеле, ломи се на север, источном границом парцеле 7905/2, 7905/1 до међне тачке са КО Шурјан, општина Сечањ. Граница иде на североисток, северозападном границом парцеле 2567 КО Шурјан, на североисток, југоисточном границом парцела 2630, 2570, ломи се на југоисток, југозападном границом парцеле 1967. Ломи се на југозапад, северозападном границом парцела 2592, 1917/8, на југ западном границом парцела 2096, 2118, на исток северном границом парцеле 2112, на југозапад, југозападном границом парцеле 2620/3. Скреће на североисток југоисточном границом парцеле 2674, северозападном границом парцеле 2589/2, 2589/1, ломи се на југ, западном границом парцела 2665, 2393, 2391, у правцу југоистока, североисточном границом парцеле 2568/4. Скреће на североисток, северозападном границом парцеле 2377, пресеца парцеле 2476/3, 2476/2, 2476/1 и ломи се на југоисток, североисточном границом парцела 2475, 2479/1, 2479/3 до међне тачке са КО Конак. Наставља у истом правцу границом катастарских општина до југоисточне међне тачке парцеле 2542/1. Граница иде на север, источном границом парцела 2542/1, 2540/1, 2527/2, 2529/2, ломи се на северозапад, североисточном границом парцела 2581/1, 2687, пресеца парцелу 2509/1 до међне тачке са државном границом Републике Румуније. Граница иде на северозапад државном границом до североисточне међне тачке парцеле 8280 КО Јаша Томић, општина Сечањ. Граница иде на запад па на југозапад, северном односно, северозападном границом парцеле 8280, југоисточном границом парцеле 8288 до југозападне међне тачке парцеле 5662. Скреће на запад, улази у грађевински реон и ломи се на југ, источном границом парцеле 1803/1 до наспрамне североисточне међне тачке парцеле 216/1. Ломи се на запад јужном границом парцеле 1803/1 до парцеле 1800/2. Скреће на југозапад југоисточном границом парцеле 1800/2, до североисточне међне тачке парцеле 8244. Ломи се на југ источном границом парцеле 8244, ломи се на запад, јужном границом парцела 6258/2, 6258/1, скреће на југ, источном границом парцела 8249, 8260/2, ломи се на запад, јужном границом парцеле 8070/3, на југозапад северозападном границом парцеле 7981/1, скреће на југ, западном границом парцеле 8255/2, ломи се на југозапад, јужном границом парцела 8062, 8063, на југ, западном границом парцеле 8268/1, на југозапад, југоисточном границом парцеле 8258 до међне тачке са КО Сечањ, општина Сечањ. Граница заштитне зоне иде на запад, северном границом парцеле 2191/1 КО Сечањ, на северозапад, југозападном границом парцеле 2083, ломи се на југозапад, југоисточном границом парцеле 2139/1, 2139/3,



2139/2, 2141,2148, пресеца железничку пругу и наставља југоисточном границом парцела 2571,2316, пресеца парцелу 2326 и иде њеном југозападном границом, ломи се на југ, источном границом парцеле 906/1, на запад, јужном границом парцела 285, 265, 182, 165, на север, источном границом парцела 2375, 2376/1, на северозапад, североисточном границом парцела 2377, 2419, на север, западном границом парцела 2420, 912, скреће на североисток, југоисточном границом парцеле 946, западном границом 945, северозападном границом 936, на југ, источном границом 937, ломи се на исток, северном границом 691/4, 620/15, на југоисток, источном границом парцеле 908, скреће на исток, северном границом парцеле 607/1, на север источном границом 2545/2, 1301/1, на исток јужном границом парцеле 1565, ломи се на север, источном границом парцеле 1565 на североисток, северозападном границом парцеле 1533, на северозапад, западном границом парцела 1386, 1349, 1308/1, скреће на североисток, југоисточном границом парцеле 2572. Ломи се на северозапад, југозападном границом парцеле 1227/1, ломи се на југозапад, југоисточном границом парцела 1206/2, 1206/1, 1073, 1071, до међне тачке са КО Сутјеска, општина Сечањ. Граница се ломи на југоисток, источном границом парцеле 4728 КО Сутјеска. Ломи се на југ, западном границом парцеле 3774/1, ломи се на југозапад, јужном границом парцела 3259, 4509/1. Скреће на запад, северном границом парцела 4304, 4305, 4306, 4307, 4308, 4310, 4311, 4314, 4315,4316, 4317, 4318, 4319, 4320, 4321, 4322, 4323, 4324, 4325, 4326, 4327, 4328, 4331, 4332, на северозапад, северозападном границом парцеле 3205, на запад, северном границом парцела 4347, 4348, 4357, 4358/1,4359, 4368, 4369, 4378, 4379, 4388, 4389, 4398, 4399, 4408, 4409, 4418, 4419/1,4419/2, 4428, 4429, 4438, 4439, 4448, 4449/1, 4451/1,4457, 4458, 4467, пресеца парцелу 249, 1185, ломи се на север, западном границом парцеле 1185, скреће на запад, јужном границом парцеле 1182, на север, западном границом парцеле 1187/1, на запад, јужном границом парцеле 1172/1, 1168/6, 1216, до међне тачке са КО Банатски Деспотовац, Општина Зрењанин. Граница иде на југозапад, југоисточном границом парцеле 1848/2 КО Банатски Деспотовац, југоисточном границом парцеле 1747 до парцеле 723. Скреће на исток па на југ границом парцеле 723 до њене југоисточне међне тачке. Ломи се на исток, јужном границом парцеле 730, на југ западном границом парцеле 131 у дужини од 53m. Прелази на другу страну и иде источном границом парцеле 131, са источне стране заобилази кружни ток саобраћаја и наставља источном границом парцела 1,3200. Скреће на северозапад, југозападном границом парцеле 1191, ломи се на југозапад, југоисточном границом парцеле 1207, на југоисток, југозападном границом 3198/1, на југозапад, југоисточном границом парцеле 3312 до међне тачке са КО Ботош, Општина Зрењанин. Скреће на југоисток границом катастарских општина до северозападне међне тачке парцеле 2334/1 КО Ботош. Граница иде на југозапад, западном границом исте парцеле у дужини од 273 m да би прешла на њену источну граничну линију и наставила у истом правцу, скреће на југоисток, североисточном границом парцела 2206/1,2206/4, ломи се на југозапад, западном границом парцела 2036, 2011 /2, 2011/1, 2007/2, 2007/1, 2007/3, 2006, 2005, 2003, 2002/2, 2002/1, 2001, 2000/2, 2000/1, 1999, 1998/2, пресеца парцелу 3923, западном границом парцела 144, 145, источном границом парцеле 395/1, скреће на запад, јужном границом парцеле 402, на југ источном границом парцела 555/2, 1655, до наспрамне јужне међне тачке парцеле 3774/2. Граница прелази на западну граничну линију парцеле 1655 и иде на југозапад до међне тачке са КО Орловат, општина Зрењанин. Наставља на југозапад, северозападном границом парцеле 2255, КО Орловат до наспрамне северозападне међне тачке парцеле 2250/5, прелази на југоисточну границу парцеле 2255 и иде на југозапад, наставља југоисточном границом парцела 2818, 2029, 1960, 1961, 310, 598, 801, 947/5, 950, скреће на северозапад, североисточном границом парцеле 956, на запад северном границом парцела 956, 957/1, ломи се на југоисток, југозападном границом парцеле 957/1 до међне тачке са КО Фаркаждин општина Зрењанин. Граница иде на југ, западном границом парцеле 4898 КО Фаркаждин, скреће на југозапад, југоисточном границом парцеле 4961, на северозапад, североисточном границом 4965, на североисток, југоисточном границом парцеле 4897 до међне тачке са КО Орловат. Ломи се на север границом катастарских општина до североисточне међне тачке међне тачке парцеле 4894, КО Фаркаждин. Граница иде на југозапад, северозападном



границом парцела 4894, 3137/1, 3862, 3861, 3860, 3859, 3858, 3857, 3856, 3855, 3854, југоисточном границом парцеле 4936, на северозапад југозападном границом парцеле 4937, на југозапад, југоисточном границом парцела 4919, 4941, ломи се на југоисток, североисточном границом парцеле 4951, на југозапад, југоисточном границом парцеле 4907 до међне тачке грађевинског реона. Даље у истом правцу иде границом грађевинског реона до североисточне међне тачке парцеле 16. Иде на југозапад, источном границом парцеле 16 да би скренула на запад јужном границом парцела 24, 104, 45/1, на југ, источном границом парцеле 186, 401, 467, 618, 702 до северозападне међне тачке парцеле 722. Граница скреће на запад, северном границом парцеле 759, на југозапад границом грађевинског реона, северозападном границом парцеле 5022 до међне тачке са КО Чента, општина Зрењанин. Скреће на северозапад границом катастарских општина до североисточне међне тачке парцеле 7417, КО Чента. Граница иде на југозапад, југоисточном границом парцеле 7417, ломи се на југоисток, североисточном границом парцеле 7461, на југозапад, југоисточном границом 7465 до парцеле 7411. Граница иде на југ, источном границом парцеле 7411 до међне тачке грађевинског реона. У истом правцу иде границом грађевинског реона до северне међне тачке парцеле 482. У истом правцу иде источном границом парцеле 2627, источном границом парцела 527, 2629, ломи се на југозапад, северозападном границом парцеле 2632/1, скреће на југоисток, североисточном границом парцела 1194, 1355, 1356, ломи се на југозапад, југоисточном границом парцеле 2637, на југоисток, североисточном границом парцеле 1951, јужном границом парцеле 1648, на југозапад, западном границом исте парцеле, скреће на југоисток, североисточном границом парцеле 2639, ломи се на југозапад, југоисточном границом парцеле 1807, на северозапад, југозападном границом парцела 1807, 1811. Скреће на југ, источном границом парцела 1812, 1821, пресеца парцелу 6791 до међне линије са КО Бесни Фок општина Палилула. Граница заштитне зоне иде на југоисток границом катастарских општина до наспрамне југозападне међне тачке парцеле 5053, КО Опово, општина Опово. Скреће на североисток, пресеца парцеле 3659, 5043, 5692 до почетне тачке описа границе заштитне зоне ПИО „Потамишје“.

Заштитна зона Предела изузетних одлика „Потамишје“, обухвата површину од 16.457,4 ха, односно 32,76% подручја обухваћеног Планом.“

У делу **„I ПОЛАЗНЕ ОСНОВЕ ЗА ИЗРАДУ ПРОСТОРНОГ ПЛАНА“**, у тачки **„2. ОБАВЕЗЕ, УСЛОВИ И СМЕРНИЦЕ ИЗ ПРОСТОРНОГ ПЛАНА РЕПУБЛИКЕ СРБИЈЕ И ДРУГИХ РАЗВОЈНИХ ДОКУМЕНАТА“**, у подтачки **„2.2. ОБАВЕЗЕ, УСЛОВИ И СМЕРНИЦЕ ИЗ ПЛАНСКИХ ДОКУМЕНАТА ОД ЗНАЧАЈА ЗА ИЗРАДУ ПРОСТОРНОГ ПЛАНА“**, у првом ставу, после четврте алинеје, додаје се пет алинеја, која гласи:

- “
- Просторни план подручја посебне намене коридора аутопута Београд - Зрењанин - Нови Сад („Сл. гласник РС“, број 98/21).“

У делу **„I ПОЛАЗНЕ ОСНОВЕ ЗА ИЗРАДУ ПРОСТОРНОГ ПЛАНА“**, у тачки **„2. ОБАВЕЗЕ, УСЛОВИ И СМЕРНИЦЕ ИЗ ПРОСТОРНОГ ПЛАНА РЕПУБЛИКЕ СРБИЈЕ И ДРУГИХ РАЗВОЈНИХ ДОКУМЕНАТА“**, у подтачки **„2.2. ОБАВЕЗЕ, УСЛОВИ И СМЕРНИЦЕ ИЗ ПЛАНСКИХ ДОКУМЕНАТА ОД ЗНАЧАЈА ЗА ИЗРАДУ ПРОСТОРНОГ ПЛАНА“**, после подподтачке **„2.2.4. Извод из Просторног плана подручја посебне намене мреже коридора саобраћајне инфраструктуре на основном правцу државног пута I реда бр. 24 (Суботица - Зрењанин - Ковин)“**, додаје се подподтачка **„2.2.5. Извод из Просторног плана подручја посебне намене коридора аутопута Београд - Зрењанин - Нови Сад („Сл.гласник РС“, број 98/21)“**, која гласи:



„2.2.5. Извод из Просторног плана подручја посебне намене коридора аутопута Београд - Зрењанин - Нови Сад („Сл.гласник РС“, број 98/21)“

Оквирни обухват Измена и допуна Просторног плана подручја посебне намене ПИО „Потамишје“ се поклапа са Просторним планом подручја посебне намене коридора аутопута Београд - Зрењанин - Нови Сад на територији следећих локалних самоуправа:

- Град Зрењанин (КО Фаркаждин);
- Општина Ковачица (КО Уздин, КО Идвор);
- Општина Опово (КО Сакуле).

Основна планска решења Просторног плана подручја посебне намене мреже коридора аутопута Београд - Зрењанин - Нови Сад, као и правила уређења и грађења из овог Плана примењиваће се у делу у ком се поклапа са Просторним планом подручја посебне намене ПИО „Потамишје“.

У делу **„I ПОЛАЗНЕ ОСНОВЕ ЗА ИЗРАДУ ПРОСТОРНОГ ПЛАНА“**, у тачки **„2. ОБАВЕЗЕ, УСЛОВИ И СМЕРНИЦЕ ИЗ ПРОСТОРНОГ ПЛАНА РЕПУБЛИКЕ СРБИЈЕ И ДРУГИХ РАЗВОЈНИХ ДОКУМЕНАТА“**, у подтачки **„2.3. ОБАВЕЗЕ, УСЛОВИ И СМЕРНИЦЕ ИЗ РАЗВОЈНИХ ДОКУМЕНАТА“**, у подподтачки **„2.3.2. Планска документација локалних самоуправа од значаја за израду Просторног плана“**, у другом ставу, четврта алинеја мења се и гласи:

- “
- Просторни план општине Ковачица („Службени лист општине Ковачица“, бр. 13/12, 9/14 и 7/19);“

После трећег става, додају се ст. 4-6, који гласе:

„За простор у границама грађевинског подручја на територији града Зрењанина за грађевинско подручје:

- 1) Насељеног места Чента, спроводи се Урбанистички план МЗ Чента („Међуопштински сл. лист Зрењанина“ бр. 8/87и 11/03) и Одлука о спровођењу УП МЗ Чента („Сл. лист Општине Зрењанин“ бр. 8/87 и 3/94). У процедури је израда Нацрта ПГР насељеног места Чента;
- 2) Насељеног места Фаркаждин, спроводи се ППГЗР и шема насеља Фаркаждин;
- 3) Насељеног места Орловат, спроводи се ППГЗР и шема насеља Орловат;
- 4) Насељеног места Томашевац, спроводи се ППГЗР и шема насеља Томашевац;
- 5) Насељеног места Ботош, спроводи се ППГЗР и шема насеља Ботош. У процедури је израда Уређајне основе насељеног места Ботош.
- 6) Насељеног места Банатски Деспотовац спроводи се ППГЗР и шема насеља Банатски Деспотовац.

За просторе ван граница грађевинских подручја на територији Града Зрењанина на снази су Планови детаљне регулације у којима је дефинисано грађевинско земљиште:

- 1) План детаљне регулације за изградњу дистрибутивног гасовода мор 16 bar мре Ботош-мре Томашевац-мре Орловат-мрс Фаркаждин („Сл. лист града Зрењанина“, бр. 33/21).
- 2) План детаљне регулације дела обилазнице око Орловата, деоница од раскрснице улице Ботошки друм и Иве Лоле Рибара, до раскрснице државног пута IIA реда бр. 130 за Томашевац, са друмским мостом преко реке Тамиш, у дужини од 1.6 km („Службени лист града Зрењанина“ број 29/22, 25/23 испр. тех. грешке).

За простор у границама грађевинског подручја на територији општине Опово за грађевинско подручје:

- 1) 1. План Генералне регулације насеља Опово („Општински службени гласник општине Опово“, број 1/2015).“



У поглављу „**I ПОЛАЗНЕ ОСНОВЕ ЗА ИЗРАДУ ПРОСТОРНОГ ПЛАНА**“, у тачки „**3. СКРАЋЕНИ ПРИКАЗ И ОЦЕНА ПОСТОЈЕЋЕГ СТАЊА**“, у подтачки „**3.2. Природни услови**“, наслов „**Сеизмичке карактеристике**“ мења се и гласи:

„Сеизмичке карактеристике

Према карти сеизмичког хазарда може се закључити да је подручје источног Баната најтрусније у АП Војводини. На основу сеизмичке рејонизације Републике Србије за повратни период од 475 година, подручје обухваћено Просторним планом се највећим делом налази у зони са могућим интензитетом потреса од VIII степени макросеизмичког интензитета према MCS скали. Источни део обухвата Просторног плана налази се у зони са могућим земљотресом интензитета-VII-VIII и VIII степени.“

У поглављу „**I ПОЛАЗНЕ ОСНОВЕ ЗА ИЗРАДУ ПРОСТОРНОГ ПЛАНА**“, у тачки „**3. СКРАЋЕНИ ПРИКАЗ И ОЦЕНА ПОСТОЈЕЋЕГ СТАЊА**“, у подтачки „**3.3. Природне вредности**“, у подподтачки „**3.3.1. Природна добра**“, четврти став мења се и гласи:

„Влада Републике Србије је 26. октобра 2023. године донела Уредбу о проглашењу заштићеног подручја „Потамишје“ као природног добра сврстаног у I категорију („Службени гласник РС“, број 93/23). Одлука о доношењу Уредбе је заснована на предлогу и студији коју је израдио Покрајински завод за заштиту природе.“

У наслову „**ПИО „Потамишје“**“ други став мења се и гласи:

„На основу Уредбе о проглашењу Предела изузетних одлика „Потамишје“, („Службени гласник РС“, број 93/23)“, ово заштићено подручје спада у I категорију, као заштићено подручје међународног, националног, односно изузетног значаја.“

Ст. 9-11 мењају се и гласе:

„Према подацима из Уредбе о проглашењу Предела изузетних одлика „Потамишје“, као заштићено подручје I категорије, простире на укупној површини од 22.633,18 ха, унутар седам одвојених просторних целина:

- „Алувијална равна Тамиша“;
- „Велика слатина-Ракиташ-Слатина“;
- „Томашевачка слатина“;
- „Дубичка слатина“;
- „Маке“;
- „Сечањске ливаде“ и
- „Ланка-Бирда“.

Унутар овог заштићеног подручја успоставља се режим заштите I, II и III степена заштите. На основу Уредбе о проглашењу Предела изузетних одлика „Потамишје“, режим заштите I степена успоставља се на укупној површини од 12,24 ха, режим заштите II степена на укупној површини од 12.349,71 ха, а режим заштите III степена на укупној површини од 10.271,23 ха. Око заштићеног подручја успоставља се заштитна зона, укупне површине 16.457,4 ха.

Укупна површина заштићеног подручја и заштитне зоне која се око њега налази износи 39.090,58 ха.“

У наслову „**Станишта заштићених и строго заштићених дивљих врста од националног значаја**“, у првом ставу, речи и бројеви: („Службени гласник РС“, бр. 5/10, 47/11 и 32/16)“ замењују речима и бројевима: („Службени гласник РС“, бр. 5/10, 47/11, 32/16 и 98/16)“.



Табела „2: Станишта заштићених и строго заштићених дивљих врста на подручју обухвата Просторног плана“ се мења и гласи:

„Табела 2: Станишта заштићених и строго заштићених дивљих врста на подручју обухвата Просторног плана

Јединица локалне самоуправе	Ознака станишта
Општина Опово	<ul style="list-style-type: none"> ОПО01,б, назив: „Рибњак у близини Баранде“, категорије станишта: ободна вегетација водених система рибњак, сталне баре и језера; ОПО03д, назив: „Бара код Сакула са пашњацима у околини“, категорије станишта: мочваре и ритови, ободна вегетација водених система, обрадиве површине и вештачки предели сталне баре и језера; ОПО05,а, назив: „Ракиташ и Велика Слатина“, категорије станишта: ливаде, мочваре и ритови, ровови и мали канали, слатине, сталне баре и језера; ОПО08, назив: „Поплавна долина Тамиша на десној обали, од Опова до Сефкерина“, категорије станишта: мочваре и ритови, обрадиве површине и вештачки предели, плантаже, сталне баре и језера, хигрофилне шуме и жбуње.
Општина Пландиште	<ul style="list-style-type: none"> PLA016,г,в,ж, назив: „Пашњаци између Конака и Банатске Дубице“, категорије станишта: слатине.
Општина Сечањ	<ul style="list-style-type: none"> SECO3ц,д назив: „Слатине код Шурјана“, категорије станишта: обрадиве површине и вештачки предели, слатине; SECO5б, назив „Слатине код Сечња“, категорије станишта: индустријска и украсна језерца, ровови и мали канали, слатине, сталне баре и језера, шумарци; SECO6б, назив: „Слатине између Брзаве и Тамиша“, категорије станишта: слатине; SECO8б,ц, назив: „Рибњаци уз Тамиш“, категорије станишта: екстензивне агрикултуре, мочваре и ритови, рибњак, слатине.
Град Зрењанин	<ul style="list-style-type: none"> ZREO3а,б, назив: „Влажне ливаде и баре између Ченте и Фаркаждина и рибњак код Ченте“, категорије станишта: мочваре и ритови, ободна вегетација водених система, плантаже, рибњак, слатине, хигрофилне шуме и жбуње;

„

У поглављу „**I ПОЛАЗНЕ ОСНОВЕ ЗА ИЗРАДУ ПРОСТОРНОГ ПЛАНА**“, у тачки „**3. СКРАЋЕНИ ПРИКАЗ И ОЦЕНА ПОСТОЈЕЋЕГ СТАЊА**“, у подтачки „**3.4. Културно наслеђе**“, у подподтачки „**3.4.2. Непокретна културна добра**“, табела „**6. Споменик културе од изузетног значаја**“, мења се и гласи:

„Табела „6. Споменик културе од изузетног значаја

Р.БР.	НАЗИВ	К.П. НА КОЈОЈ ЈЕ НКД	ПОПИС К.П. ЗАШТИЋЕНЕ ОКОЛИНЕ НКД	МЕСТО/КО	ЈЛС
1.	Српска православна црква „Свети Георгије“	875 ¹	875	Уздин	Општина Ковачица
2.	Румунска православна црква			Уздин	Општина Ковачица

„

У поглављу „**I ПОЛАЗНЕ ОСНОВЕ ЗА ИЗРАДУ ПРОСТОРНОГ ПЛАНА**“, у тачки „**3. СКРАЋЕНИ ПРИКАЗ И ОЦЕНА ПОСТОЈЕЋЕГ СТАЊА**“, подтачка „**3.5. Становништво**“, мења се и гласи:

„3.5. СТАНОВНИШТВО

У обухвату Просторног плана налази се укупно 19 насеља са подручја четири јединице локалне самоуправе: Града Зрењанина и општине Ковачица, Опово и Сечањ.

1 Податак о локацији културног добра, катастарској парцели, прочитан са графичког приказа.



Град Зрењанин и општина Сечањ припадају Средњебанатској области, док се општине Ковачица и Опово налазе у Јужнобанатској области.

Према попису становништва 2022. године, на подручју обухвата живи **26157** становника у 19 насеља, односно 1,5% укупног броја становника на територији АП Војводине.“

За подручје обухвата Просторног плана, карактеристичан је пад броја становника. Посматрајући период од 1991. до 2022. године приметно је континуирано опадање броја становника, са 39856 1991. године на 26157 становника 2022. године. Наиме, на подручју обухвата Просторног плана присутна је депопулација, која је заступљена на целој територији АП Војводине.“

Табела 13. Број становника у обухвату Просторног плана

ЈЛС	Насеље	Број становника 1991	Број становника 2002	Број становника 2011	Број становника 2022
Град Зрењанин	Банатски Деспотовац	1793	1620	1291	917
	Ботош	2349	2148	1860	1494
	Орловат	1909	1789	1516	1203
	Томашевац	1891	1765	1510	1212
	Фаркаждин	1568	1386	1179	957
	Чента	2946	3119	3050	2622
Општина Ковачица	Идвор	1308	1198	974	817
	Уздин	2895	2498	2029	1628
Општина Опово	Баранда	1662	1648	1544	1399
	Опово	4728	4693	4527	4147
	Сакуле	2194	2048	1847	1629
Општина Сечањ	Банатска Дубица	492	428	324	262
	Бока	1905	1734	1412	1143
	Јарковац	2054	1817	1505	1275
	Јаша Томић	3404	2982	2373	1889
	Неузина	1485	1371	1256	1022
	Сечањ	2637	2647	2107	1648
	Сутјеска	1880	1737	1478	1149
	Шурјан	377	330	253	168
Укупно		39856	37295	32035	26581
АП Војводина		1970195	2031992	1931809	1740230

„

У поглављу „**I ПОЛАЗНЕ ОСНОВЕ ЗА ИЗРАДУ ПРОСТОРНОГ ПЛАНА**“, у тачки „**3. СКРАЋЕНИ ПРИКАЗ И ОЦЕНА ПОСТОЈЕЋЕГ СТАЊА**“, у подтачки „**3.6. Мрежа и функције насеља**“, други став мења се и гласи:

„Према подацима за 2022. годину, насеља су просечне величине од 1399 становника, док се са највише становника издваја насеље Опово са 4147 у општини Опово, а најмање становника има насеље Шурјан у општини Сечањ, 168 становника.“

Табела „14. Насеља према величинској категорији“ мења се и гласи:

„Табела 14. Насеља према величинској категорији, 2022.год.

Величинска категорија	Број насеља	Број становника	% укупног броја становника подручја
до 1000	5	3121	11,74
1001-3000	13	19313	72,65
3001-5000	1	4147	15,61
Укупно	19	26581	100

”

Пети став мења се и гласи:

„Највећи број насеља у обухвату Просторног плана се налази у категорији од 1001 до 3000 становника, где живи и 72,65 % становника.“

У поглављу „**I ПОЛАЗНЕ ОСНОВЕ ЗА ИЗРАДУ ПРОСТОРНОГ ПЛАНА**“, у тачки „**3. СКРАЋЕНИ ПРИКАЗ И ОЦЕНА ПОСТОЈЕЋЕГ СТАЊА**“, у подтачки „**3.9. Инфраструктура**“, у подподтачки „**3.9.3. Енергетска инфраструктура и енергетска ефикасност**“, наслов „**Термоенергетска инфраструктура**“, мења се и гласи:

„Термоенергетска инфраструктура

На простору обухвата Просторног плана изграђена је транспортна гасоводна мрежа (притиска већег од 16 bar) и дистрибутивна гасоводна мрежа (притиска до 16 bar), експлоатационо нафтно поље „Бока“ са нафтним бушотинама, бушитинским цевоводима и објектима за експлоатацију нафте.

Решењем Покрајинског секретаријата за енергетику, грађевинарство и саобраћај бр. 143-310-76/2019-03 од 11.12.2019. године, одобрава се експлоатационом пољу „Бока“ експлоатација нафте и раствореног гаса из лежишта Bd+Sm+Pn-1a, Bd-1d, Bd-1e, Pn-1f i Bd-1g.

На територији Града Зрењанин гасификована су сва насеља чији су делови у обухвату Просторног плана: Банатски Деспотовац, Ботош, Орловат, Томашевац, Фаркаждин и Чента.

На територији општине Опово гасификована су сва три насеља чији су делови у обухвату Просторног плана: Баранда, Опово и Сакуле.

На територији општине Ковачица планирана је изградња дистрибутивне гасоводне мреже у насељима Идвор и Уздин.

У општини Сечењ такође су гасификована сва насељена места и делови насељених места која су у обухвату Просторног плана: Банатска Дубица, Бока, Јарковац, Јаша Томић, Неузина, Сутјеска, Сечањ и Шурјан.

ЈКП „Градска топлана“ Зрењанин поседује део дистрибутивне гасоводне мреже у насељима Ботош, Банатски Деспотовац и Сутјеска.

ЈП СРБИЈАГАС има своје инсталације и то:

- Дистрибутивне гасоводне мреже од ПЕ (полителенских) цеви максималног оперативног притиска 4 bar у насељима: Банатски Деспотовац, Сутјеска, Ботош, Јарковац, Банатска Дубица, Бока, Шурјан, Конак, Неузина, Опово, Сакуле, Баранда, Стари Лец, Хајдучица, Уздин, Идвор, Чента, Фаркаждин, Орловат и Томашевац.



- Дистрибутивне гасоводне мреже од челичних цеви максималног оперативног притиска 16 bar: дистрибутивни гасовод Ботош-Томашевац-Орловат-Фаркаждин, дистрибутивни гасовод Орловат-Дебељача, дистрибутивни гасовод Ковачица-Идвор, дистрибутивна гасна мрежа насеља Сечањ и за економију у Јарковцу.
- Мерно регулационе станице: Банатски Деспотовац, Сутјеска, Ботош, Јарковац, Банатска Дубица, Сушара, Конак, Сушара Граничар, Неузина, Циглан Сечањ, Сечањ, Фојт, Јаша Томић, Ратар, Фарма свиња Панонија, Миро Попара, Житар, Транспетрол, Фам, ЈКП Сечањ, Опово, Сакуле, Баранда, Уздин, Орловат и Томашевац.

У подручју обухвата Просторног плана и његовој непосредној близини налазе се следећи гасоводи и објекти у надлежности Транспортгас Срија д.о.о.:

- гасовод МГ 01 Панчево, пречника DN300;
- гасовод РГ-01-04 за ГМРС Сечањ, пречника DN150;
- гасовод РГ-01-04/I за ГМРС Циглану Сечањ, пречника DN65;
- гасовод РГ-01-15 за ГМРС Конак, пречника DN65;
- гасовод за ГМРС Ботош;
- гасовод РГ-01-14 за ГМРС Јарковац, пречника DN65;
- гасовод РГ-01-05 за ГМРС Бока, пречника DN80;
- Главна мерно-регулациона станица(ГМРС) Ботош, капацитета 4600 Sm³/h;
- ГМРС Сечањ, капацитета 10200 Sm³/h;
- ГМРС Циглана Сечањ, капацитета 2000 Sm³/h;
- ГМРС Јарковац, капацитета 2000 Sm³/h;
- ГМРС Бока, капацитета 1700 Sm³/h и
- ГМРС Конак, капацитета 1200 Sm³/h.

На простору обухвата Просторног плана налази се нафтовод Нови Сад - Панчево (интерна ознака ДН-02, односно деоница 2), пречника $\Phi 457$ mm, са паралелно положеним оптичким каблом за систем даљинског надзора и управљања (помереним 1-2 m лево у односу на трасу нафтовода)."

После наслова „Термоенергетска инфраструктура“, додаје се наслов „Магистрални гасовод граница Бугарске-граница Мађарске“, који гласи:

„Магистрални гасовод граница Бугарске-граница Мађарске

У обухвату Просторног плана, изведен је и у функцији магистрални гасовод ГБ-ГМ (граница Бугарске-граница Мађарске), деоница 3 са два припадајућа оптичка кабла, на територији КО Опово и КО Баранда, општина Опово. У обухвату предметног просторног плана, осим гасовода и оптичких каблова, изведен је надземни објекат у саставу гасовода – Блок станица БС12, на кп бр. 1863/3 КО Опово, општина Опово.

Гасовод ГБ-ГМ је изведен од челичних цеви, пречника DN1200 ($\Phi 1219$ mm, различите дебљине цеви) и максималног притиска 74 bar. Гасовод је катодно заштићен. Парелно са гасоводом изграђена су два оптичка кабла PEHD цевима пречника D40, на осном растојању од 3 m и од 6 m од осе гасовода, са десне стране гледајући у правцу ка Мађарској.

Гасовод је укопан на минималној дубини од 1 m од горње ивице цеви од коте терена. Оптички каблови су укопани на минималној дубини од 0,8 m. На местима укрштања са путевима, железничким пругама, водним објектима и сл. Гасовод и оптички каблови су положени на већој дубини и са одређеним видом заштите (заштитна цев, бетонске плоче и сл.).

Дуж трасе гасовода на одређеним растојањима, изнад земље, изведене су ваздушне ознаке гасовода са стационажом, стубићи каодне заштите, одушне цеви и бетонски стубићи за ознаку положаја оптичких каблова.



Надземни објекти – блок станице су у ограђеном простору димензија 30 x 30 m. До надземних објеката изведени су асфалтни путеви ширине 4,5 m са по 1 m банке са обе стране коловоза и земљаним каналима са обе стране коловоза.“

У поглављу „**I ПОЛАЗНЕ ОСНОВЕ ЗА ИЗРАДУ ПРОСТОРНОГ ПЛАНА**“, у тачки „**3. СКРАЋЕНИ ПРИКАЗ И ОЦЕНА ПОСТОЈЕЋЕГ СТАЊА**“, у подтачки „**3.11. ВАНРЕДНЕ СИТУАЦИЈЕ**“, у подподтачки „**3.11.1. Елементарне непогоде**“, први став мења се и гласи:

„Према подацима Републичког сеизмолошког завода, на карти сеизмичког хазарда за повратни период од 475 година, на подручју обухвата Плана могућ је земљотрес јачине VII- VIII и VIII степени макросеизмичког интензитета према MCS скали. У односу на структуру и тип објекта, дефинисане су класе повредивости, односно очекиване деформације објеката. На основу интензитета и очекиваних последица земљотреса, сматра се да ће се за VII степен манифестовати „силан земљотрес“ а за VIII степен „штетан земљотрес“.“

У поглављу „**I ПОЛАЗНЕ ОСНОВЕ ЗА ИЗРАДУ ПРОСТОРНОГ ПЛАНА**“, у тачки „**4. SWOT АНАЛИЗА**“, у табели, део „**Недостаци**“, прва алинеја мења се и гласи:

„-Управљач ПИО „Потамишје“ ЈВП „ Воде Војводине;“.

Досадашње алинеје 2-6, постају алинеје 1-5.

У поглављу „**II ПРИНЦИПИ, ЦИЉЕВИ И ОПШТА КОНЦЕПЦИЈА ПРОСТОРНОГ РАЗВОЈА ПОДРУЧЈА ПОСЕБНЕ НАМЕНЕ**“, у тачки „**4. ОПШТА КОНЦЕПЦИЈА РАЗВОЈА ПОДРУЧЈА ПОСЕБНЕ НАМЕНЕ**“, став 11. мења се и гласи:

„Сагледавањем посматраног простора дефинисана је:

- посебна намена, коју чини ПИО „Потамишје“;
- заштитна зона заштићеног подручја ПИО „Потамишје“
- као и подручје обухвата Просторног плана, које је сагледано као Подручје утицаја на посебну намену ПИО „Потамишје“.“

У поглављу „**III ПЛАНСКА РЕШЕЊА**“, у тачки „**1. ЗАШТИТА ПРЕДЕЛА, ЗАШТИТА ПРИРОДНОГ И КУЛТУРНОГ НАСЛЕЂА**“, у подтачки „**1.2. ЗАШТИТА ПРИРОДНИХ ДОБАРА**“, подподтачка „**1.2.1. Заштићена подручја**“, мења се и гласи:

„**1.2.1. Заштићена подручја**“

На простору ПИО „Потамишје“ на коме је установљен тростепени режим заштите са заштитном зоном, заштита се заснива на предузимању мера и активности како би се дугорочно заштитио и унапредио биодиверзитет и природни процеси од деловања претњи и угрожавајућих чинилаца. На заштићеном подручју се искључује свака активност која није у складу са циљевима заштите осетљивих екосистема, а негативне утицаје из околног простора треба свести на минимум.

Према подацима Уредбе о проглашењу Предела изузетних одлика „Потамишје“, површина Предела изузетних одлика „Потамишје“ износи 22.633,18 ha, од чега је 15.395,06 ha (68,02%) у државном власништву, 3,93 ha (0,02%) у друштвеном власништву, 4.733,50 ha (20,91%) у приватном власништву, 2.054,62 ha (9,08%) у јавном власништву и у другим облицима својине 446,09 ha (1,97%), од чега је у I степену заштите 12,24 ha (0,05%), у II степену 12.349,71 ha (54,56%) и у III степену заштите 10.271,23 ha (45,38%). Заштитна зона Предела изузетних одлика „Потамишје“ обухвата површину од 16.457,4 ha.



Режим заштите I степена, укупне површине 12,24 ha, односно 0,05% површине Предела изузетних одлика „Потамишје“, од чега је 10,08 ha (82,35%) у државној својини и 2,16 ha (17,65%) у јавној својини, обухвата локалитет, природну целину Шурјански Јер.

У режиму заштите првог степена се спроводи строга заштита, којом се омогућавају процеси природне сукцесије и очување станишта и животних заједница у условима дивљине.

Режим заштите II степена, укупне површине 12.349,71 ha, односно 54,56% површине Предела изузетних одлика „Потамишје“, обухвата следеће локалитете/природне целине:

- 1) Велики алас (КО Чента): простране, повремено влажне ливаде, пашњаци и питке баре уоквирене крацима ченђанског рибњака;
- 2) Ченђански Буџак (КО Чента): део инундационе равни Тамиша са плитким барама на којима је добро развијена акватична вегетација и мозаично распоређене влажне ливаде;
- 3) Јечин-Сигет-Напољиш (КО Чента): дугачки фосилни меандри Тамиша, у савременом периоду обрасли емерзном вегетацијом, са плитким барама које се налазе између њих и системом влажних и сувих ливада;
- 4) Фаркаждинска слатина (КО Фаркаждин): влажне ливаде, пашњаци и плитке баре које уоквирује историјски меандар Тамиша;
- 5) Тукош-Доминал (КО Сакуле, КО Идвор): целокупни ток Тукоша, слатинске ливаде на солоњцу и поплавни пашњаци између Тамиша и Тукоша, те између Тукоша и обода јужнобанатске лесне заравни;
- 6) Велика Слатина-бара Брновац (КО Уздин): дугачак палеомеандар Тамиша и слатинска ливада на солоњцу око које се пружа;
- 7) Широка бара - Велики Буџак - Фаркаждинске Кутине (КО Фаркаждин): дугачка мртваја Тамиша и обронци Тамишке лесне заравни, уз простране поплавне пашњаке;
- 8) Орловатске Кутине (КО Орловат): обронци Тамишке лесне заравни, уз простране поплавне пашњаке подно њих;
- 9) Петрићева бара - Ракшин рит - Бара Колда (КО Идвор, КО Уздин): заслањене мочваре и ливаде на солоњцу, уз замочварени палеомеандар Тамиша;
- 10) Равеница (КО Томашевац): замочварена мртваја уз приобали појас влажних ливада;
- 11) Томашевацка слатина (КО Томашевац): слатинска ливада на солоњцу солончакастом;
- 12) Трновача (КО Томашевац): слатинска ливада на солоњцу солончакастом;
- 13) Талач и Калуђерица (КО Ботош, КО Неузина): влажне ливаде са појединачним ж14) Поплавно подручје, мртваје и ливаде на десној обали, од Ботоша до сечањског моста (КО Ботош, КО Банатски Деспотовац, КО Сутјеска, КО Сечањ): мозаични комплекс водених и ливадских станишта;
- 15) Поплавно подручје, мртваје и ливаде на левој обали, од Ботоша до сечањског моста (КО Неузина); мозаични комплекс водених и ливадских станишта;
- 16) Ливадско-мочварни комплекс између Неузине, Јарковца, Банатске Дубице и Боке (КО Неузина, КО Јарковац, КО Банатска Дубица и КО Бока);
- 17) Мали Оређ (КО Сечањ и КО Јаша Томић): влажне ливаде;
- 18) Поплавно подручје од сечањског моста до државне границе на десној обали (КО Сечањ и КО Јаша Томић): алувијално подручје са разноврсним воденим стаништима;
- 19) Поплавно подручје од државне границе до сечањског моста на левој обали (КО Шурјан, КО Бока и КО Сечањ);
- 20) Ливадски и шумо-степски комплекс код Шурјана (КО Шурјан);
- 21) Средња и Велика греда (КО Баранда).



На површинама на којима је утврђен режим заштите II степена спроводи се активна заштита ради очувања и унапређења природних вредности, посебно кроз мере управљања популацијама дивљих биљака и животиња, одржање и побољшање услова у природним стаништима и традиционално коришћење природних ресурса.

У режиму заштите III степена се спроводи проактивна заштита, где се могу вршити управљачке интервенције у циљу рестаурације, ревитализације и укупног унапређења заштићеног подручја, развој села и унапређење сеоских домаћинстава, уређење објеката културно-историјског наслеђа и традиционалног градитељства, очување традиционалних делатности локалног становништва, селективно и ограничено коришћење природних ресурса и простора.

Успостављање заштитне зоне око ПИО „Потамишје“ има за циљ да се смање утицаји негативних фактора из окружења. Заштитну зону у укупној површини од 16.457,4 ha чини појас око Предела изузетних одлика „Потамишје“.

Концепт заштите ПИО „Потамишје“ се заснива на имплементацији националног законодавства и међународних уговора из области заштите природе. На првом месту је Закон о заштити природе и подзаконски акти који из њега проистичу. Када је у питању биодиверзитет, потребно је имплементирати Акциони план за спровођење Стратегије биолошке разноврсности Републике Србије за период од 2011. до 2018. године, као и међународне уговоре који су потврђени законском регулативом Републике Србије.

Флексибилним и адаптивним управљањем смањити утицаје постојећих угрожавајућих фактора, а подстицати чиниоце који позитивно делују на простор и његове компоненте. Основе и планове управљања природним ресурсима подвргнути контроли, а нове планирати у складу са мерама заштите и законским прописима.

Мере и режими заштите природе за заштићено подручје имају за циљ да у највећој могућој мери, ускладе начин коришћења ресурса са важећом легислативом из области заштите природе. Мере унапређења целокупног подручја заснивају се на непосредној подршци (стручној, финансијској, саветодавној и едукативној), одређеним активностима и њиховој непосредној реализацији.

С обзиром да пашњаци представљају највећи део површина унутар заштићеног подручја, уз примену планских мера и кроз подстицање традиционалног сточарства, очувати и поспешити факторе који утичу на регулацију њихових природних карактеристика. Успешно управљање пашњацима у циљу заштите природе, захтева сталан мониторинг система пашарења, као и прилагодљиве мере које могу да представљају измену у односу на оне које се примењују. Годишње програме заштите, уређења и коришћења државног пољопривредног земљишта, реализовати уз претходно прибављене услове заштите природе надлежне институције за заштиту.

На ливадским површинама контролисати присуство или одстрањивање инвазивних врста биљака и њихових састојина, при чему је потребно водити рачуна о птицама које се гнезде у приземној вегетацији.

У шумама и шумским плантажама створити услове који су неопходни за очување стабилности популација свих дивљих врста, као и типова станишта и ускладити постојеће привредне активности са потребама заштите природних вредности. Ревитализовати најугроженије шумске станишне типове, при чему се посебно истичу шумостепска станишта, као и групације значајних, ређих аутохтоних врста, какве су бела и црна топола и пољски јасен и решити проблеме које узрокују инвазивне врсте.

Природна водена станишта заштитити успостављањем водног режима реке Тамиш који ће омогућити да у инундационом простору буде присутна потребна количина воде, нарочито у периоду када је неопходна за развој живог света.



На вештачки створеним воденим стаништима ускладити постојеће привредне активности са потребама заштите природних вредности, што подразумева унапређење стања станишта строго заштићених и заштићених врста.

С обзиром да пољопривредне површине које се обрађују у заштићеном подручју, пружају могућности заштите и склоништа бројних врста копнених животиња, њихово коришћење усагласити са мерама заштите строго заштићених врста.

За радове и активности на одржавању корита реке Тамиш (изван периода ванредних околности), исходovati решење о условима заштите природе од надлежне институције за заштиту.

Заштиту, уређење и развој заштићеног подручја спроводити на основу плана управљања, студија, пројеката, резултата биомониторинга угрожених биљних и животињских врста, мониторинга вода и других бројних истраживања. Са мерама заштите усагласити план управљања заштићеним подручјем, шумске и ловне основе, хидротехничке и друге активности.“

У поглављу „**III ПЛАНСКА РЕШЕЊА**“, у тачки „**1. ЗАШТИТА ПРЕДЕЛА, ЗАШТИТА ПРИРОДНОГ И КУЛТУРНОГ НАСЛЕЂА**“, у подтачки „**1.2. ЗАШТИТА ПРИРОДНИХ ДОБАРА**“, подподтачка „**1.2.2. Станишта заштићених и строго заштићених дивљих врста**“ мења се и гласи:

„1.2.2. Станишта заштићених и строго заштићених дивљих врста

На простору обухвата Просторног плана налазе се станишта на којима се заштита спроводи у складу са критеријумима Правилника о проглашењу и заштити строго заштићених и заштићених дивљих врста биљака, животиња и гљива („Службени гласник РС“, бр. 5/10, 47/11, 32/16 и 98/2016): ПЛА016, ПЛА01г, ПЛА01в, ПЛА01ж, - „Пашњаци између Конака и Банатске Дубице“, СЕЧ03ц, и СЕЧ03д – „Слатине код Шурјана“, СЕЧ056 – „Слатине код Сечња“, СЕЧ066 „Слатине између Брзаве и Тамиша“, и СЕЧ06ц „Слатине код Сечња“, СЕЧ086 и СЕЧ08ц „Рибњаци уз Тамиш“, ОПО01 и ОПО016 „Рибњак у близини Баранде“, ОПО03д „Бара код Сакула са пашњацима у близини“ ОПО05 и ОПО05а „Ракиташ и Велика Слатина“, ОПО08 „Поплавна долина Тамиша на десној обали од Опова до Сефкерина“, ЗРЕ03а и ЗРЕ03б – „Влажне ливаде и баре између Ченте и Фаркаждина и рибњака код Ченте“. Заштита строго заштићених врста се спроводи забраном коришћења, уништавања и предузимања свих активности којима се могу угрозити дивље врсте и њихова станишта, као и предузимањем мера и активности на управљању популацијама. Заштита заштићених дивљих врста се спроводи ограничењем коришћења, забраном уништавања и предузимања других активности којима се наноси штета врстама и њиховим стаништима као и предузимањем мера и активности на управљању популацијама.“

У поглављу „**III ПЛАНСКА РЕШЕЊА**“, у тачки „**1. ЗАШТИТА ПРЕДЕЛА, ЗАШТИТА ПРИРОДНОГ И КУЛТУРНОГ НАСЛЕЂА**“, у подтачки „**1.2. ЗАШТИТА ПРИРОДНИХ ДОБАРА**“, у подподтачки „**1.2.3. Еколошки коридори**“, први став мења се и гласи:

„Еколошки коридори, **река Тамиш** међународни еколошки коридор, утврђен Уредбом о еколошкој мрежи („Сл.гласник РС“, бр.102/2010) и **канал ДТД**, регионални еколошки коридор, утврђен Просторним планом АП Војводине („Сл. лист АПВ“, бр.22/2011) на простору обухвата Просторног плана омогућавају комуникацију између заштићених подручја и/или станишта. Формирање и очување проходности еколошких коридора, који треба да преузму неке функције природне вегетације, је од приоритетног значаја за дугорочни опстанак биодиверзитета ширег региона.“



У поглављу „**III ПЛАНСКА РЕШЕЊА**“, у тачки „**2. ЗАШТИТА, УРЕЂЕЊЕ И КОРИШЋЕЊЕ ПРИРОДНИХ СИСТЕМА И РЕСУРСА**“, у подтачки „**2.1. ПОЉОПРИВРЕДНО ЗЕМЉИШТЕ**“, први став мења се и гласи:

„У складу са Законом о пољопривредном земљишту („Службени гласник РС“, бр. 62/06, 65/08-др.закон, 41/09, 112/15, 80/17 и 95/18- др. закон) који се односи на заштиту, уређење и коришћење пољопривредног земљишта, под појмом пољопривредног земљишта се подразумева земљиште које се користи за пољопривредну производњу и земљиште које је планским актом намењено за пољопривредну производњу.“

У поглављу „**III ПЛАНСКА РЕШЕЊА**“, у тачки „**2. ЗАШТИТА, УРЕЂЕЊЕ И КОРИШЋЕЊЕ ПРИРОДНИХ СИСТЕМА И РЕСУРСА**“, у подтачки „**2.4. ГЕОЛОШКИ РЕСУРСИ**“, први став мења се и гласи:

„Минералне сировине су у подручју обухвата Просторног плана заступљене као неметаличне сировине и подземне воде. НИС а.д. Нови Сад на овом подручју врши експлоатацију угљоводоника на нафтном пољу „Бока“.“

После другог става, додаје се нови трећи став, који гласи:

„Решењем Покрајинског секретаријата за енергетику, грађевинарство и саобраћај бр. 143-310-76/2019-03 од 11.12.2019. године, одобрава се експлоатационом пољу „Бока“, експлоатација нафте и раствореног гаса из лежишта Bd+Sm+Pn-1a, Bd-1d, Bd-1e, Pn-1f i Bd-1g.“

Досадашњи ст. 2-6, постају ст. 3-7.

У поглављу „**III ПЛАНСКА РЕШЕЊА**“, у тачки „**6. ЗАШТИТА ЖИВОТНЕ СРЕДИНЕ, ЗАШТИТА ОД ЕЛЕМЕНТАРНИХ НЕПОГОДА, АКЦИДЕНТНИХ СИТУАЦИЈА, КОРИШЋЕЊЕ И УРЕЂЕЊЕ ПРОСТОРА ОД ИНТЕРЕСА ЗА ОДБРАНУ ЗЕМЉЕ**“, тачка „**6.3. КОРИШЋЕЊЕ И УРЕЂЕЊЕ ПРОСТОРА ОД ИНТЕРЕСА ЗА ОДБРАНУ ЗЕМЉЕ**“, мења се и гласи:

„6.3. КОРИШЋЕЊЕ И УРЕЂЕЊЕ ПРОСТОРА ОД ИНТЕРЕСА ЗА ОДБРАНУ ЗЕМЉЕ

Добијени услови и захтеви од Министарства одбране, а који се односе на просторна решења (утврђене зоне просторне заштите) у обухвату Просторног плана, уграђени су у сам Просторни план. Подаци поверљивог карактера детаљно су обрађени у Посебном прилогу који је саставни део Просторног плана, а који не подлеже стручној контроли, нити јавном увиду.“

У поглављу „**III ПЛАНСКА РЕШЕЊА**“, тачка „**7. НАМЕНА ПРОСТОРА И БИЛАНС ПОВРШИНА ПОСЕБНЕ НАМЕНЕ**“, мења се и гласи:

„7. НАМЕНА ПРОСТОРА И БИЛАНС ПОВРШИНА ПОСЕБНЕ НАМЕНЕ

„За потребе заштите, даљег развоја и презентације подручја Потамишја сагледано је шире подручје око Тамиша, исказано као подручје обухвата Просторног плана. Сагледане су слабости и снаге посматраног подручја, могућности и претње за његов даљи развој и на основу свега, као и података датих у Уредби о проглашењу предела изузетних одлика „Потамишје“, дефинисано је подручје посебне намене (заштићено подручје), подручје заштитне зоне и подручје утицаја на посебну намену.



Подручје посебне намене је подручје ПИО „Потамишје“ - Просторним планом дефинише се граница подручја посебне намене ПИО „Потамишје“.

Подручје заштитне зоне заштићеног подручја ПИО „Потамишје“ дефинисано у Просторним планом је преузето из Уредбе о проглашењу предела изузетних одлика „Потамишје“.

Подручје утицаја на посебну намену ПИО „Потамишје“ у највећем проценту чини пољопривредно земљиште, али обухвата и делове 14 грађевинских подручја насеља и у целости насеља Баранда, Бока, Идвор, Томашевац и Шурјан.

Биланс површина у наредним табелама је добијен графичким читавањем са Прегледне карте број 1. „Просторне целине и просторне подцелине подручја посебне намене“, Рефералне карте број 1. „Посебна намена простора“ као и података датих у Уредби о проглашењу предела изузетних одлика „Потамишје“.

Табела 31. Биланс површина просторних целина у обухвату Просторног плана

Ред. број	ПОДРУЧЈЕ ОБУХВАТА ПРОСТОРНОГ ПЛАНА	површина	
		ha	%
1.	Подручје посебне намене ПИО „Потамишје“	22.633,18	45,05
2.	Заштитна зона заштићеног подручја	16,457.4	32,76
3.	Подручје утицаја на посебну намену ПИО „Потамишје“	11.149,42	22,19
Σ	Укупна површина обухвата Просторног плана	50240,00	100,00

Табеле 32-34. бришу се.

Досадашње табеле 35-55 постају табеле 32-51.

Досадашња табела 35, која постаје табела 32. мења се и гласи:

„Табела 32. Биланс површина основних намена у посебној намени ПИО „Потамишје“

ПОДРУЧЈЕ ПОСЕБНЕ НАМЕНЕ ПИО „ПОТАМИШЈЕ“			
Ред. број	Намена земљишта	Површина подручја посебне намене ПИО „Потамишје“	
		ha	%
1.	Пољопривредно земљиште	9.804,6	43,32
2.	Шумско земљиште	27,72	0,12
3.	Водно земљиште	11.184,15	49,41
4.	Грађевинско земљиште	1616,71	7,15
Σ	Површина подручја посебне намене ПИО „Потамишје“	22.633,18	100,00

„

„Према подацима исказаним у претходној табели, у подручју посебне намене ПИО „Потамишје“ највећа је заступљеност водног земљишта са **49,41** %, а затим пољопривредног земљишта са **43,32** %.

Најмања је заступљеност шумског земљишта у подручју посебне намене са 0,12 %, али је, са шумама у инундационом подручју, шумовитост подручја посебне намене знатно већа.

Грађевинско земљиште у обухвату Просторног плана је заступљено са око **7,15** %.

У току израде одговарајуће планске документације ради реализације планираних садржаја у подручју посебне намене, доћи ће до промене основних намена површина при редеофинисању грађевинског земљишта на пољопривредном и водном земљишту, а за потребе дефинисања:

- површина за туризам, спорт и рекреацију и
- површина за саобраћајну, комуналну и енергетску инфраструктуру.



Дефинисање грађевинског земљишта у границама ПИО ускладити са:

- забранама и ограничењима која су прописана режимима заштите, дефинисаним Уредбом о проглашењу ПИО „Потамишје и
- према исказаним пројектима од општег интереса и националног значаја, чија је реализација могућа на заштићеном подручју у складу са Законом о заштити природе.“

У поглављу **„IV ПРАВИЛА УПОТРЕБЕ ЗЕМЉИШТА, ПРАВИЛА УРЕЂЕЊА И ПРАВИЛА ГРАЂЕЊА“**, у тачки **„1. ПРАВИЛА УРЕЂЕЊА“**, други став мења се и гласи:

„Подручје обухвата Просторног плана чине три просторне целине:

- Подручје посебне намене ПИО „Потамишје“
- Заштитна зона заштићеног подручја и
- Подручје утицаја на посебну намену ПИО „Потамишје“.

У поглављу **„IV ПРАВИЛА УПОТРЕБЕ ЗЕМЉИШТА, ПРАВИЛА УРЕЂЕЊА И ПРАВИЛА ГРАЂЕЊА“**, у тачки **„1. ПРАВИЛА УРЕЂЕЊА“**, у подтачки **„1.3. УРБАНИСТИЧКИ И ДРУГИ УСЛОВИ ЗА УРЕЂЕЊЕ И ИЗГРАДЊУ ПОВРШИНА И ОБЈЕКТА ПОСЕБНЕ И ДРУГЕ ЈАВНЕ НАМЕНЕ И МРЕЖЕ САОБРАЋАЈНЕ И ДРУГЕ ИНФРАСТРУКТУРЕ“**, у подподтачки **„1.3.2. Водна инфраструктура“**, други став, мења се и гласи:

„За планирање и изградњу објеката и извођење радова у зони водотока/мелиорационих канала, уважити следеће:

- Не сме се реметити обала и утицати на водни режим мртваја, не сме се угрозити слободан протицајни профил мелиорационих канала у свим условима рада система, као ни стабилност дна и косина канала.
- Континуитет и правац инспекционих стаза у обостраном појасу (заштитни појас) ширине од најмање 5,0 m од обале мртваја и мелиорационих канала, односно 10,0 m од обале канала Хс ДТД, сачувати за пролаз и рад механизације која одржава канал.
- У овом заштитном појасу није дозвољена изградња било каквих привремених или трајних објеката, постављање оgrade, депоновање материјала, садња дрвеће, као и предузимање других радњи којима се ремети функција или угрожава стабилност водотока/канала и омета редовно одржавање водотока/канала.
- На високом обалном терену водотока, где нема насипа, ширина радно инспекционих стаза је такође 10 m. На радно-инспекционим стазама није дозвољено планирати изградњу објеката, јер су оне предвиђене за пролаз тешке грађевинске механизације која ради на одржавању водних објеката.
- Забрањује се обављање радњи које могу угрозити стабилност и функционалност каналске мреже и којима би се онемогућили радови на редовном одржавању каналске мреже који се обављају у циљу обезбеђења ефикасности функционисања хидромелиорационог система и одржавање стабилности водног режима.
- Функционисање и одржавање хидромелиорационих система мора бити континуирано и у складу са Планом редовног одржавања система за одводњавање.“

Десети став мења се и гласи:

„У зони заштитног објекта-насип прве одбрамбене линије поштовати следеће:

- У циљу очувања и одржавања стабилности и функционалности насипа као одбрамбеног објекта од високих вода, обезбеђења пролаза великих вода и спровођења одбране од поплава, није дозвољена изградња објеката нити извођење радова којима би се задирао у тело насипа, копање бунара, ровова и канала поред насипа у појасу ширине најмање 10,0 m од небрањене ножице насипа према водотоку и 50,0 m од брањене ножице према брањеном подручју. Није дозвољено



планирати изградњу објеката и извођење радова којима би се могла довести у питање општа стабилност и функционалност насипа као заштитног објекта од високих вода.

- Уз небрањену и брањену ножицу насипа, неопходно је обезбедити појас ширине најмање 10,0 m за пролаз и рад механизације којом се одржава насип.
- Забрањено је у поплавном подручју градити објекте на начин којим се омета протицање воде и леда или је супротно прописима за градњу у поплавном подручју. Садржаји предвиђени планском документацијом, у зони насипа прве одбрамбене линије, не смеју на било који начин да угрозе стабилност, сигурност и функционалност заштитних објеката.
- У обухвату Плана се морају вршити радови редовног одржавања, санације и реконструкције заштитних водних објеката, односно радови на одржавању корита за мале и велике воде реке Тамиш. У случају неадекватног управљања и неодржавањем објеката и корита водотока, не може се обезбедити заштита брањеног подручја од великих вода реке Тамиш. Планску документацију урадити у складу са наведеним.
- У инундационом појасу насипа на удаљености 10m до 50m од ножице насипа у којем постоји или је планиран заштитни појас са шумом и заштитним зеленилом, није дозвољено планирати изградњу никаквих надземних и подземних објеката."

У поглављу **„IV ПРАВИЛА УПОТРЕБЕ ЗЕМЉИШТА, ПРАВИЛА УРЕЂЕЊА И ПРАВИЛА ГРАЂЕЊА“**, у тачки **„1. ПРАВИЛА УРЕЂЕЊА“**, у подтачки **„1.3. УРБАНИСТИЧКИ И ДРУГИ УСЛОВИ ЗА УРЕЂЕЊЕ И ИЗГРАДЊУ ПОВРШИНА И ОБЈЕКТА ПОСЕБНЕ И ДРУГЕ ЈАВНЕ НАМЕНЕ И МРЕЖЕ САОБРАЋАЈНЕ И ДРУГЕ ИНФРАСТРУКТУРЕ“**, у подподтачки **„1.3.3. Енергетска инфраструктура“**, у подподподтачки **„1.3.3.2. Термоенергетска инфраструктура“**, наслов **„Магистрални гасовод од границе Бугарске до границе Мађарске“** мења се и гласи:

„Магистрални гасовод од границе Бугарске до границе Мађарске“

Енергетски коридор магистралног гасовода је укупне ширине 600 m.

У оквиру овог енергетског коридора утврђени су следећи појасеви - зоне заштите гасовода:

- појас непосредне заштите (експлатациони појас) обострано од осе гасовода и границе грађевинских парцела објекта гасовода је ширине: 10 m на шумском земљишту, односно 25 m на пољопривредном земљишту;
- појас уже заштите обострано од границе појаса непосредне заштите је ширине: 90 m на шумском земљишту, односно 75 m на пољопривредном земљишту, то јест граница појаса уже заштите је на 100 m од осе гасовода;
- појас шире заштите (појас детаљне разраде) обострано од границе појаса уже заштите је ширине 100 m, то јест граница појаса шире заштите је на 200 m од осе гасовода и
- појас контролисане изградње јесте појас између границе појаса шире заштите и границе енергетског коридора.

У експлоатационом појасу гасовода могу се градити само објекти који су функцији гасовода. Изградња осталих објеката је забрањена. У експлоатационом појасу гасовода не смеју се изводити радови и друге активности (постављање трансформаторских станица, пумпних станица, подземних и надземних резервоара, сталних камп места, возила за камповање, контејнера, складиштења силиране хране и тешко транспортујућих материјала, као и постављање оgrade са темељом и сл.) изузев пољопривредних радова дубин до 0,5 m без писменог одобрења оператора транспортног система. Стубови далековода не могу се постављати у експлоатационом појасу гасовода.

У појасу уже заштите забрањена изградња објеката за боравак људи. Изградња нове инфраструктуре је могућа, уз обавезу обезбеђења сарадње са управљачем гасовода.



У појасу шире заштите дозвољена је изградња путне и друге инфраструктуре. У овој зони се не планира изградња нових надземних објеката, како не би дошло до промене класе локације.

У појасу контролисање изградње забрањује се изградња објеката и површина јавне намене, а спратност осталих објеката се ограничава на максимум приземље са 4 спрата. Изградња надземних објеката инфраструктурних и комуналних система је могућа, уз обавезну процену угрожености и прибављене сагласности власника гасовода.

Уколико се планира прокопавање нових канала, није дозвољено њихово укрштање са гасоводом.

Ако се канали воде паралелно са гасоводом, минимално растојање за нерегулисани водоток је 35 m, а за регулисани водоток 25 m од ножице насипа.

Уколико се планира изградња саобраћајница (јавних или интерних) избегавати да се исте укрштају са трасом гасовода. Уколико је укрштање неопходно, угао укрштања мора да износи 90°, а на местима где је то технички оправдано, дозвољено је угао смањити на минимално 60°.

Уколико се планира изградња подземних линијских инфраструктурних објеката, минимално растојање при паралелном вођењу са гасоводом је 15 m.

Табела 48. Минимална хоризонтална растојања подземних гасовода од надземне електромереже и стубова далековода рачунајући од темеља стуба

Минимално растојање		
Називни напон	при укрштању (m)	при паралелном вођењу (m)
$\leq 20 \text{ kV}$	10	5
$20 \text{ kV} < U \leq 35 \text{ kV}$	15	5
$35 \text{ kV} < U \leq 110 \text{ kV}$	20	10
$110 \text{ kV} < U \leq 220 \text{ kV}$	25	10
$220 \text{ kV} < U \leq 440 \text{ kV}$	30	15

Табела 49. Минимално потребно растојање других објеката од блок станице гасовода

Надземни електропроводи	Минимално растојање (m)
Стамбене зграде	30
Пословне зграде	30
Фабричке зграде	30
Објекти за складиштење запаљивих и горивих течности и запаљивих гасовода	30
Шеталишта и паркиралишта	30

Табела 50. Минимално растојање електропровода и трафостанице од ограде блок станице

Објекат	Минимално растојање (m)
$1 \text{ kV} \geq U$	Висина стуба + 3 m (али не мање од 10 m)
$1 \text{ kV} < U \leq 110 \text{ kV}$	Висина стуба + 3 m (али не мање од 15 m)
$110 \text{ kV} < U \leq 220 \text{ kV}$	Висина стуба + 3,75 m (али не мање од 15 m)
$400 \text{ kV} < U$	Висина стуба + 5 m (али не мање од 15 m)
Трафостанице	30

Евентуална укрштања подземних линијских инфраструктурних објеката са приступним путем до блок станице БС12 мора се изводити под углом између 90 и 60, методом подбушивања са одређеним видом заштите. Раскопавање приступног пута није дозвољено."



У поглављу „**IV ПРАВИЛА УПОТРЕБЕ ЗЕМЉИШТА, ПРАВИЛА УРЕЂЕЊА И ПРАВИЛА ГРАЂЕЊА**“, у тачки „**1. ПРАВИЛА УРЕЂЕЊА**“, у подтачки „**1.5. УСЛОВИ И МЕРЕ ЗАШТИТЕ ПРЕДЕЛА, ПРИРОДНОГ И КУЛТУРНОГ НАСЛЕЂА, ЖИВОТНЕ СРЕДИНЕ И ЖИВОТА И ЗДРАВЉА ЉУДИ**“, у подподтачки „**1.5.2. Услови и мере заштите и уређења природних добара**“, подподподтачка „**1.5.2.1. Заштићено подручје са заштитном зоном**“ мења се и гласи:

„1.5.2.1. Заштићено подручје са заштитном зоном

На простору ПИО „Потамишје“ и у његовој заштитној зони, спроводити мере заштите дате Просторним планом, а преузете из Уредбе о проглашењу предела изузетних одлика „Потамишје“, заштићено подручје I категорије („Службени гласник РС“, број 93/23), као и прибављених Услови заштите природе од стране Покрајинског завода за заштиту природе, Нови Сад. Граница ПИО „Потамишје“ и његове заштитне зоне преузете су из усвојеног акта о заштити- Уредбе као и услова добијених за потребе израде ИД Просторног плана од стране Покрајинског завода за заштиту природе. По режимима заштите ПИО „Потамишје“ дат је попис парцела, који је преузет из Уредбе о заштити. Опис граница ПИО „Потамишје“ и његове заштитне зоне, као и попис парцела по режимима заштите су саставни део Прилога текста Просторног плана.

УСЛОВИ И МЕРЕ ЗАШТИТЕ ЗА РЕЖИМ ЗАШТИТЕ I (првог) СТЕПЕНА

Осим забране радова и активности, које су као такве утврђене чланом 35. Закона о заштити природе и чл. 5. и 6. Уредбе о проглашењу ПИО „Потамишје“, у режиму заштите I степена забрањује се и:

- 1) сви радови и активности, осим научних истраживања и строго контролисаних активности усмерених ка очувању и унапређивању постојећег стања екосистема;
- 2) коришћење природних ресурса;
- 3) изградња објеката.

Радови и активности ограничавају се на:

- 1) научна истраживања и праћење природних процеса;
- 2) контролисану (бројно, временски и просторно) посету у образовне, рекреативне и општекултурне сврхе;
- 3) обележавање граница;
- 4) спровођење заштитних, санационих и других неопходних мера у случају пожара, елементарних непогода и удеса, појава биљних и животињских болести и пренамножавања штеточина, уз сагласност министарства надлежног за послове заштите животне средине.

УСЛОВИ И МЕРЕ ЗАШТИТЕ ЗА РЕЖИМ ЗАШТИТЕ II (другог) СТЕПЕНА

Осим забране радова и активности, које су као такве утврђене чланом 35. Закона о заштити природе и чланом 5. Уредбе о проглашењу ПИО „Потамишје“, у режиму заштите II степена забрањује се и:

1. изградња нових и проширење површина постојећих рибањака;
2. промена намене земљишта са катастарском културом пашњака у земљиште друге намене, и/или ненаменско коришћење пашњака;
3. кошење без примене заштитних мера за флору и фауну;
4. експлоатација земљишта и минералних сировина;
5. организовање јавних скупова и манифестација;
6. изградња викендица и формирање зона кућа за одмор;
7. изградња молова;
8. формирање плажа и купалишта;
9. шетање паса без повоца у периоду репродукције строго заштићених врста птица (од 1. априла до 30. јуна), осим паса који се користе за чување стоке.



Радови и активности ограничавају се на:

- 1) постављање мобилијара, на плански утврђено за потребе управљања, едукације и истраживања природних вредности подручја;
- 2) коришћење пловних објеката, на она која се користе за потребе управљања као и просторно и временски утврђена истраживања;
- 3) кретање посетилаца, на кретање претходно најављено чуварској служби;
- 4) кретање моторних чамаца на чамце који припадају служби чувара заштићеног подручја, чувара риболовног подручја и водопривреде;
- 5) асфалтирање и бетонирање постојећих некатегорисаних путева као и изградња нових саобраћајница на оне које су плански предвиђене до покретања поступка заштите.
- 6) испашу, кошење и сечу вегетације на просторно, временски и технички планиране активности које су усклађене са циљевима заштите подручја;
- 7) риболов на рекреативни и спортски на за то планским документима предвиђеним местима на води и обали;
- 8) формирање новог грађевинског земљишта, на површине неопходне за изградњу објеката предвиђених просторно-планском документацијом која је усвојена до покретања поступка заштите;
- 9) планирање и изградња нових објеката ван грађевинског земљишта на привремене;
- 10) промена морфологије терена, на планске активности у грађевинском подручју насеља, као и на активности за потребе ревитализације станишта;
- 11) подизање ограда, на оне које обезбеђују несметану миграцију дивљих животиња и несметано кретање чувара заштићеног подручја;
- 12) изградња електроенергетске инфраструктуре на ону која се гради применом посебних техничких решења која спречавају колизију и електрокуцију летећих животиња са елементима инфраструктуре;
- 13) осветљавање простора на усмерено осветљавање објеката, приземних површина и површине земљишта, као и за потребе безбедности саобраћајница и туристичких садржаја;
- 14) сузбијање и уништавање вегетације у склопу радова на редовном одржавању објеката система за одводњавање и одбрану од поплава, на оно приликом кога се не користе пестициди.

УСЛОВИ И МЕРЕ ЗАШТИТЕ ЗА РЕЖИМ ЗАШТИТЕ III (трећег) СТЕПЕНА

Осим забране радова и активности, које су као такве утврђене чланом 35. Закона о заштити природе, на површинама на којима је утврђен режим заштите III степена, забрањује се и:

- 1) примена хидротехничких мера и друге интервенције којима се трајно нарушава водни режим заштићеног подручја;
- 2) обрада, заоравање, мелиорација, пошумљавање и други видови нарушавања травних станишта: ливада и пашњака;
- 3) уклањање травног покривача са слојем земљишта;
- 4) непланско паљење вегетације;
- 5) конверзија (замена) састојина и групација аутохтоних врста дрвећа у засаде алохтоних врста, варијетета и клонова;
- 6) крчење, непланска сеча и оштећивање шума;
- 7) сеча и оштећивање старих и репрезентативних стабала аутохтоних врста дрвећа у складу са смерницама за одрживо газдовање шумама и међународно прихваћеним критеријумима;
- 8) уношење инвазивних врста;
- 9) ширење подручја на којима се гаје шумске културе алохтоних врста дрвећа које се понашају инвазивно у Панонском биогеографском региону;
- 10) узнемиравање, непланско сакупљање и уништавање вегетације, дивљих врста биљака, животиња и гљива;
- 11) радови на газдовању шумама унутар круга полупречника 100 m у чијем центру се налазе гнезда орла белорепана {*Haliaeetus albicilla*} и црне роде {*Ciconia nigra*}\



- 12) употреба инсектицида и акарицида у периоду и на локалитетим а ројења тиског цвета (*Palingenia longicauda*);
- 13) прекидање миграторних праваца риба;
- 14) изградња постројења за коришћење енергије ветра;
- 15) обављање активности уређења обале којима се угрожава проходност и функционалност обале за ситне слабо покретљиве животиње;
- 16) одлагање опасних материја;
- 17) непланско одлагање и складиштење инертног материјала (песак, шљунак, земља и др);
- 18) остали радови и активности којима се врши загађивање ваздуха, земљишта, подземних и површинских вода;
- 19) извођење било којих активности на начин да угрожавају интегритет подручја, станишта и јединке заштићених и строго заштићених врста, као и типове станишта приоритетне за заштиту.

Радови и активности ограничавају се на:

- 1) промене намене и културе површина (земљишта), на промене у смеру смањења интензитета коришћења простора (превођење обрадивих површина у пашњаке и сл), као и на промене у сврху ревитализације станишта;
- 2) подизање и гајење шума на катастарске парцеле намењене за шумску производњу, као и на планско подизање заштитног зеленила на обрадивом пољопривредном земљишту;
- 3) подизање и гајење састојина и групација алохтоних врста, клонова и варијетета дрвећа и жбуња на удаљеност већу од 20 m од обале главног корита Тамиша, рукаваца и мртваја, као и на удаљеност већу од 10 m од руба приобалне водене вегетације;
- 4) испашу, кошење и сечу вегетације на просторно, временски и технички планиране активности које су усклађене са циљевима заштите подручја;
- 5) коришћење инсектицида и акарицида, на подручја ван појаса од 50 m у односу на деонице обале на којима су регистровани локалитети развоја тиског цвета (*Palingenia longicauda*);
- 6) риболов на рекреативни и спортски на за то планским документима предвиђеним местима на води и обали;
- 7) формирање новог грађевинског земљишта, на површине неопходне за изградњу објеката предвиђених просторно-планском документацијом која је усвојена до покретања поступка заштите;
- 8) планирање и изградњу нових објеката ван грађевинског земљишта на привремене објекте;
- 9) промену морфологије терена, на планске активности у грађевинском подручју насеља, као и на активности за потребе ревитализације станишта;
- 10) коришћење рекреативних пловних објеката;
- 11) приступ води са обале на постављање типских молова која су плански дефинисана, као и на монтажну- демонтажне објекте који не ометају проходност обале и не нарушавају вегетацију;
- 12) подизање ограда, којима се обезбеђује несметана миграција дивљих животиња и несметано кретање чувара заштићеног подручја;
- 13) подизање ограда за потребе обнове и подизања нових шума;
- 14) изградњу електроенергетске инфраструктуре на ону која се гради применом посебних техничких решења која спречавају колизију и електрокуцију летећих животиња са елементима инфраструктуре;
- 15) осветљавање простора на усмерено осветљавање објеката, приземних површина и површине земљишта, као и за потребе безбедности саобраћајница и туристичких садржаја;
- 16) формирање плажа на деонице на којима постоје услови за приступ и уређење обале;
- 17) уређење обала на биотехничке мере;



- 18) одлагање свих врста отпадних материја на подручја унутар грађевинског земљишта;
- 19) изградњу саобраћајница вишег реда (државни пут I и IIA реда), на оне које су плански предвиђене до покретања поступка заштите и које најкраћом трасом прелазе преко заштићеног подручја;
- 20) упуштање отпадних вода након завршетка изградње канализационог система и пречистача насеља, на оне код којих концентрације материја испуштених у крајњи водени реципијент не прелазе законски утврђене граничне вредности емисије;
- 21) сузбијање и уништавање вегетације у склопу радова на редовном одржавању објеката система за одводњавање и одбрану од поплава, на оно приликом кога се не користе пестициди.

ЗАШТИТНА ЗОНА

Забрањују се:

1. радови и активности који трајно утичу на промене водног режима, као и физичко-хемијских карактеристика заслањених станишта, уколико те промене за резултат имају трајне негативне последице на природне вредности заштићеног подручја или угрожавају квалитет животне средине;
2. изградња депонија комуналног отпада, постројења за коришћење енергије ветра, као и извођење радова којима се нарушава еколошки и визуелни интегритет подручја.

Ограничава се:

1. изградња саобраћајница вишег реда (државни пут I реда), на оне које су плански предвиђене до покретања поступка заштите;
2. одлагање стајњака, осоке и других извора еутрофикације на за ту сврху предвиђене, прописно опремљене локације, које нису у контакту са подземним водама;
3. формирање новог грађевинског земљишта, на просторне целине чија је минимална удаљеност од границе подручја под режимом заштите III степена 200 m, осим у случајевима формирања грађевинског земљишта за изградњу објеката за узгој стоке и рибе, као и објеката за потребе боравка чувара. Изградња укопаних складишта на овим просторним целинама могућа је уколико се дно складишта налази изнад коте максималног нивоа подземне воде;
4. изградња индустријских објеката и подземно одлагање свих врста опасних материја на простор грађевинског подручја, чија је минимална удаљеност од границе заштићеног подручја 500 m;
5. планирање туристичких и других садржаја који су потенцијални извори повишеног нивоа буке, вибрација и/или узнемиравања живог света неодговарајућим коришћењем осветљења, на растојање веће од 200 m од границе заштићеног подручја;
6. уношење и гајење алохтоних врста, на врсте које нису инванзивне, као и контролисано гајење шумских култура алохтоних врста у складу са очувањем приоритетних типова станишта;
7. подизање високог зеленила ван грађевинског подручја, на удаљеност већу од 200 m од травних станишта која се налазе у границама заштићеног подручја.
8. реконструкцију, доградњу и изградњу објеката дистрибутивног и преносног система електричне енергије.

Мере очувања и унапређења

1. формирање ветрозаштитних појасева са доминацијом аутохтоних врста, у складу са интересима очувања биодиверзитета, као и примена осталих противерозионих мера;
2. елиминисање или ублаживање негативних утицаја на живи свет и максимално могуће смањивање нарушавања еколошког и визуелног интегритета подручја зоналним распоредом урбано-руралних садржаја и применом одговарајућих грађевинских, техничко-технолошких и других решења;
3. ревизија пројеката и програма коришћења природних ресурса у складу са циљевима заштите природних вредности простора;



4. откуп и/или замена површина у циљу рестаурације станишта и формирања тампон-зона, као и њихово уређење за одрживе видове туристичких и пољопривредних активности.”

У поглављу „**IV ПРАВИЛА УПОТРЕБЕ ЗЕМЉИШТА, ПРАВИЛА УРЕЂЕЊА И ПРАВИЛА ГРАЂЕЊА**“, у тачки „**1. ПРАВИЛА УРЕЂЕЊА**“, у подтачки „**1.5. УСЛОВИ И МЕРЕ ЗАШТИТЕ ПРЕДЕЛА, ПРИРОДНОГ И КУЛТУРНОГ НАСЛЕЂА, ЖИВОТНЕ СРЕДИНЕ И ЖИВОТА И ЗДРАВЉА ЉУДИ**“, у подподтачки „**1.5.2. Услови и мере заштите и уређења природних добара**“, у подподподтачки „**1.5.2.2. Станишта заштићених и строго заштићених дивљих врста**“, у наслову „**Мере заштите станишта**“, у првом ставу, у првој алинеји, после речи: „надлежне институције за заштиту природе“) додаје се запета и речи „садити дрвеће и високо зеленило на слатинским и степским стаништима“.

У другом ставу, у првој слинеји, после речи „животиња“, додају се речи „(списак врста се налази у образложењу Услови ПЗЗП)“.

У поглављу „**IV ПРАВИЛА УПОТРЕБЕ ЗЕМЉИШТА, ПРАВИЛА УРЕЂЕЊА И ПРАВИЛА ГРАЂЕЊА**“, у тачки „**1. ПРАВИЛА УРЕЂЕЊА**“, у подтачки „**1.5. УСЛОВИ И МЕРЕ ЗАШТИТЕ ПРЕДЕЛА, ПРИРОДНОГ И КУЛТУРНОГ НАСЛЕЂА, ЖИВОТНЕ СРЕДИНЕ И ЖИВОТА И ЗДРАВЉА ЉУДИ**“, у подподтачки „**1.5.2. Услови и мере заштите и уређења природних добара**“, подподподтачка „**1.5.2.3. Еколошки коридори и заштитне зоне еколошких коридора и станишта**“, мења се и гласи:

„1.5.2.3. Еколошки коридори

Применити мере очувања и унапређења функционалности еколошких коридора:

1. За израду планова, пројеката и реализацију активности којима се обухватају просторне целине коридора потребно је прибавити услове заштите природе у складу са Законом;
2. Није дозвољена промена намена површина под вегетацијом у природном и блископриродном стању (ливаде, пашњаци, тршњани итд.) као и чиста сеча шумских појасева или других врста зеленила са улогом еколошких коридора;
3. Планом предвидети да се обезбеди повезивање степских и слатинских станишта строго заштићених и заштићених дивљих врста очувањем постојећих ливада и пашњака уз еколошки коридор;
4. Код водотока/канала са функцијом еколошких коридора:
 - Поплочавање и изградњу обала свести на минимум, уз примену еколошки повољних техничких решења и очувања проходности корита и обале за дивље врсте;
 - Обезбедити отвореност канала/водотока на целој дужини (извршити ревитализацију коридора код зацвљених деоница) и обезбедити проходност за дивље врсте у зони водопривредних објеката;
 - Обезбедити очување травне вегетације обала и насипа, као дела еколошког коридора који омогућује миграцију ситним врстама сувих травних станишта;
 - Приобално земљиште канала/водотока треба да има травну вегетацију у ширини од најмање 4 m, а оптимално 8 m код локалних коридора, а код регионалних коридора у ширини од најмање 8 m, а оптимално 20 m (у случају ужег појаса приобалног земљишта од наведених вредности, обезбедити травни појас до границе водног земљишта).
 - Применити одговарајућа планска и техничка решења заштите коридора од утицаја вештачког осветљења (избегавати директно осветљење коридора, спречавати расипање светлости према коридору/станишту - применом одговарајућа светлосна тела, за спољно осветљење користити светлосна тела са светлосним сноповима усмереним према објектима и саобраћајницама, користити светлосни спектар који најмање привлачи дивље врсте, итд);
5. На грађевинском земљишту планирати намене за простор што већег дела приобаља еколошког коридора којима се обезбеђује континуитет мултифункционалног зеленог појаса који испуњава и услове очувања биолошке разноврсности:



6. На простору изван зона становања, забрањена је и изградња објеката чија намена није директно везана за обалу водотока са функцијом еколошког коридора на растојању мањем од 50 m од линије средњег водостаја водотока;
7. На простору еколошких коридора предметног простора није дозвољена садња високог зеленила;
8. Обезбедити проходност обале канала и водотокова за дивље врсте дефинисањем удаљености објеката од обале, и забраном изградње ограда непроходних за ситне животиње у обалном појасу, као и уз примену еколошки прихватљивих елемената ограда са отворима већим од 10 cm.“

У поглављу „**IV ПРАВИЛА УПОТРЕБЕ ЗЕМЉИШТА, ПРАВИЛА УРЕЂЕЊА И ПРАВИЛА ГРАЂЕЊА**“, у тачки „**1. ПРАВИЛА УРЕЂЕЊА**“, у подтачки „**1.5. УСЛОВИ И МЕРЕ ЗАШТИТЕ ПРЕДЕЛА, ПРИРОДНОГ И КУЛТУРНОГ НАСЛЕЂА, ЖИВОТНЕ СРЕДИНЕ И ЖИВОТА И ЗДРАВЉА ЉУДИ**“, у подподтачки „**1.5.2. Услови и мере заштите и уређења природних добара**“, подподподтачка „**1.5.2.4. Опште мере заштите биодиверзитета**“, мења се и гласи:

„1.5.2.4. Мере за заштитну зону станишта строго заштићених и заштићених дивљих врста и еколошких коридора

Планирати мере за заштитну зону станишта строго заштићених и заштићених дивљих врста и еколошких коридора:

1. У појасу од 500 m од станишта/ еколошког коридора забрањује се:
 - Изградња ветропаркова и појединачних ветрогенератора (турбина);
 - Примена планских решења којима се нарушавају карактеристике хидролошког режима од којих зависи функционалност коридора и опстанак врста и станишних типова;
2. У појасу од 200 m од станишта/еколошког коридора:
 - Услов за изградњу укупаних складишта је примена грађевинско-техничких решења којим се обезбеђује спречавање емисије евентуално присутних загађујућих материја у околни простор;
 - Применити планска и техничка решења за заштите коридора/станишта од утицаја буке, загађења и ноћног осветљења (избегавати директно осветљење станишта коридора, спречавати расипање светлости према станишту или коридору, користити светлосна тела са светлосним сноповима усмереним према објектима и саобраћајницама, користити светлосни спектар који најмање привлачи дивље врсте. итд);
 - Планом дефинисати посебних правила озелењавања уз забрану коришћења инвазивних врста (списак у подтачки од којих су на простору Војводине најзначајнији: циганско перје (*Asclepias syriaca*), јасенолисни јавор (*Acer negundo*), кисело дрво (*Ailanthus altissima*), барремац (*Amorpha fruticosa*), копривић (*Celtis spp*), дафина (*Elaeagnus angustifolia*), пенсилванијски јасен (*Fruxinus pennsylvanica*), трновац (*Gledistia triacanthos*), жива ограда (*Lycium barbarum*), петолисни бршљан (*Parthenocissus quinquefolia*), касна сремза (*Prunus serotina*), златни штап (*Solidago gigantea aggr.*), звездан (*Symphotrichum spp.*), фалона (*Fallopta sp.*), барем (*Robinia pseudoacacia*) и сибирски брест (*Ulmus pumila*) у простору еколошког коридора, а током уређења зелених површина, одстранити присутне самоникле јединке инвазивних врста;
 - Забрањена је садња дрвећа и високог зеленила у окружењу слатинских и степских станишта, односно њихових еколошких коридора;
3. У појасу од 200 m од станишта/еколошког коридора, изузев у грађевинском подручју насеља, ограничава се:
 - Изградња салаша на реконструкцију, доградњу и надоградњу постојећих, у циљу побољшања услова живота и рада, а без промене основне намене салаша;
 - Изградња нових објеката на водопривредне објекте, као и пољопривредне објекте неопходне за одрживо коришћење коридора или датог станишта (објекти сточарства на пашњацима, рибарства код рибњака и сл.), који су



- лоцирани и изграђени у складу са условима заштите природе;
 - Изградња инфраструктуре, на примену следећих планских решења:
 - а) Трасе саобраћајница планирати најкраћим путем преко еколошких коридора или комплекса станишта од већег броја субјединица;
 - б) Примена посебних техничко-технолошких решења која спречавају колизију и електрокуцију птица код електричних водова ниског и средњег напона;
4. У појасу од 50 m од станишта/коридора:
- Забрањује се примена техничких решења којима се формирају рефлектујуће површине (нпр. стакло, метал) усмерене према станишту строго заштићених и заштићених врста или еколошком коридору;
 - Очувати проходност еколошког коридора површинских вода забраном огорађивања појаса уз обалу или применом типова оgrade које омогућују кретање ситних животиња;
5. У појасу од 50 m од еколошког коридора или станишта на пољопривредном, шумском и водном земљишту забрањена је изградња надземних објеката, осим:
- инфраструктуре, чија траса најкраћим путем прелази преко еколошких коридора, станишта или комплекса станишта од већег броја субјединица;
 - водопривредних објеката и њихове пратеће инфраструктуре;
6. У појасу од 50 m од еколошког коридора или станишта на грађевинском земљишту (насеље, радне зоне, викенд зоне, туристичко - рекреативне и сл.):
- Услов за изградњу вештачких површина (паркинг, спортски терени и сл.) је да се на парцели формира уређена зелена површина са функцијом одржавања континуитета тампон зоне станишта или зеленог појаса коридора;
 - Објекте који захтевају поплочавање и или осветљење, укључујући и саобраћајнице, лоцирати на мин. 20 m удаљености од границе станишта или коридора;
 - Обезбедити континуитет зеленог тампон појаса (баште, рекреативне површине и сл.) између простора људских активности и станишта/коридора у ширини од 10 m код постојећих објеката, а 20 m код планираних објеката и то у складу са типом вегетације станишта/коридора. Овај појас графички приказати у планској и просторној документацији;
 - Саобраћајница са тврдим забором за моторна возила, у колико пресецају трасу еколошког коридора, је примена техничких мера којима се обезбеђује безбедан прелаз за животиње."

У поглављу „**IV ПРАВИЛА УПОТРЕБЕ ЗЕМЉИШТА, ПРАВИЛА УРЕЂЕЊА И ПРАВИЛА ГРАЂЕЊА**“, у тачки „**1. ПРАВИЛА УРЕЂЕЊА**“, у подтачки „**1.5. УСЛОВИ И МЕРЕ ЗАШТИТЕ ПРЕДЕЛА, ПРИРОДНОГ И КУЛТУРНОГ НАСЛЕЂА, ЖИВОТНЕ СРЕДИНЕ И ЖИВОТА И ЗДРАВЉА ЉУДИ**“, у подподтачки „**1.5.2. Услови и мере заштите и уређења природних добара**“, после подподподтачке „**1.5.2.4. Мере за заштитну зону станишта строго заштићених и заштићених дивљих врста и еколошких коридора**“, додаје се нова подподподтачка „**1.5.2.5. Услови и мере озелењавања унутар граница Измена и допуна Плана**“, која гласи:

„1.5.2.5. Услови и мере озелењавања унутар граница Измена и допуна Плана

1. Подизање дрвореда/пољозаштитних појасева вршити у складу са забраном садње дрвећа и високог зеленила на слатинским и степским стаништима/коридорима и у њиховом окружењу;
2. Приликом озелењавања комплекса, блокова и локација намењених за производњу, пословање и услуге, формирати више спратова зеленила са што већим процентом аутохтоних врста и користити примерке егзота за које је потврђено да се добро адаптирају датим условима средине и не спадају у категорију инвазивних, како би се обезбедила заштита околног простора од ширења последица загађивања;
3. Планирање озелењавања путног појаса фреквентних саобраћајница:
 - Треба да се одвија у складу са предеоним карактеристикама подручја;



- Формирати и одржавати вишеспратни зелени појас од врста отпорних на аерозагађење, са израженом санитарном функцијом, средњег и високог ефекта редукције буке, у комбинацији са жбуњем, а паркинг просторе равномерно покрити високим лишћарима;
 - Избором врста и одговарајућом структуром избегавати формирање зеленила које привлачи дивље врсте (плодовима, формирањем скровишта. итд.) и повећава њихову смртност на саобраћајницама;
4. Избегавати примену инвазивних врста током уређења свих зелених површина и подизања заштитног зеленила (списак врста дат у подтачки 2.4.2. овог Решења);
5. Приликом подизања пољозаштитног зеленила са улогом вишефункционалног бафер појаса, учешће аутохтоних дрвенастих врста треба да буде најмање 50% ради очувања биодиверзитета аграрног и урбаног предела уз одговарајућу разноврсност врста и физиогномије, тј. спратовности дрвенасте вегетације заштитних појасева будући да монокултуре евроамеричких топола не испуњавају функције заштитног зеленила.“

Досадашња подподподтачка „**1.5.2.5. Посебне мере за очување еколошке улоге шаранских рибњака**“ постаје подподподтачка „**1.5.2.6. Посебне мере за очување еколошке улоге шаранских рибњака**“.

У поглављу „**IV ПРАВИЛА УПОТРЕБЕ ЗЕМЉИШТА, ПРАВИЛА УРЕЂЕЊА И ПРАВИЛА ГРАЂЕЊА**“, у тачки „**1. ПРАВИЛА УРЕЂЕЊА**“, у подтачки „**1.5. УСЛОВИ И МЕРЕ ЗАШТИТЕ ПРЕДЕЛА, ПРИРОДНОГ И КУЛТУРНОГ НАСЛЕЂА, ЖИВОТНЕ СРЕДИНЕ И ЖИВОТА И ЗДРАВЉА ЉУДИ**“, у подподтачки „**1.5.6. Услови и мере заштите од елементарних непогода**“, у другом ставу речи „VIII и IX степени по EMC-98“, замењују се речима „VII- VIII и VIII степени MCS скале“.

У трећем ставу речи „EMC-98 скале (за земљотрес јачине VIII, VIII-IX и IX степени по EMC-98)“, замењују се речима „MCS скале (за земљотрес јачине VII -VIII и VIII MCS скале)“.

У четвртом ставу речи „EMC-98 скале“, замењују се речима „MCS скале“, речи „VIII, VIII-IX и IX степени по EMC-98“ замењују се речима „јачине VII –VIII и VIII MCS скале“.

У поглављу „**IV ПРАВИЛА УПОТРЕБЕ ЗЕМЉИШТА, ПРАВИЛА УРЕЂЕЊА И ПРАВИЛА ГРАЂЕЊА**“, у тачки „**1. ПРАВИЛА УРЕЂЕЊА**“, у подтачки „**1.5. УСЛОВИ И МЕРЕ ЗАШТИТЕ ПРЕДЕЛА, ПРИРОДНОГ И КУЛТУРНОГ НАСЛЕЂА, ЖИВОТНЕ СРЕДИНЕ И ЖИВОТА И ЗДРАВЉА ЉУДИ**“, подподтачка „1.5.8. Услови и мере за уређење простора од интереса за одбрану земље“, мења се и гласи:

„1.5.8. Услови и мере за уређење простора од интереса за одбрану земље

У случају непосредне ратне опасности и у рату, све мере цивилне заштите (заштита људи и материјалних добара, померање становништва, збрињавање становништва и др.) спроводиће се у складу са Законом о смањењу ризика од катастрофа и управљању ванредним ситуацијама („Службени гласник РС“, број 87/18) и прописима који регулишу ову област. У случају ратних разарања и других несрећа, привредна друштва и друга правна лица, у оквиру својих права и дужности, дужна су да обезбеде да се становништво, односно запослени, склоне у склоништа и друге објекте погодне за заштиту.

Као други заштитни објекти користе се просторије, прилагођене за склањање људи и материјалних добара. Приликом изградње и/или реконструкције објекта, препорука је да се над подрумским просторијама или просторијама приземља (ако објекат нема изграђен подрум) гради ојачана плоча која може да издржи урушавање објекта.



Приликом коришћења склоништа за мирнодопске потребе, не могу се вршити адаптације или реконструкције које би утицале или би могле утицати на исправност склоништа, нити се склоништа могу користити у сврхе које би погоршале њихове хигијенске и техничке услове.

Као јавна склоништа могу се користити и постојећи комунални, саобраћајни и други инфраструктурни објекти испод површине тла, прилагођени за склањање. Инвеститор је дужан да приликом изградње нових комуналних и других објеката прилагоди те објекте за склањање људи.

Центар за разминирање нема потпуне податке о прецизним локацијама на којима је дејствовало током НАТО бомбардовања 1999. године, али не искључује могућност постојања ЕОР (експлозивни остаци рата) у обухвату Просторног плана, услед чињенице да база података није потпуна и да се континуираним процесом допуњује сазнањем нових чињеница о постојању ЕОР.

Према одредби Правилника о заштити на раду при извођењу грађевинских радова, када се земљани радови изводе на старим ратним поприштима, пре почетка радова проверава се постојање неексплодираних пројектила и других опасних предмета и материја.“

У поглављу **„IV ПРАВИЛА УПОТРЕБЕ ЗЕМЉИШТА, ПРАВИЛА УРЕЂЕЊА И ПРАВИЛА ГРАЂЕЊА“**, у тачки **„2. ПРАВИЛА ГРАЂЕЊА“**, у подтачки **„2.1. ОПШТА ПРАВИЛА ГРАЂЕЊА У ПОДРУЧЈУ ПОСЕБНЕ НАМЕНЕ“**, у првом ставу, прва алинеја мења се и гласи:

- “
- за потребе изградње објеката на посматраном подручју сеизмичког интензитета VII-VIII и VIII степена према MCS скали, при пројектовању конструкције објекта високоградње придржавати се норматива дефинисаних;“

У поглављу **„V ИМПЛЕМЕНТАЦИЈА“**, у тачки **„1. ИНСТИТУЦИОНАЛНИ ОКВИР ИМПЛЕМЕНТАЦИЈЕ И УЧЕСНИЦИ У ИМПЛЕМЕНТАЦИЈИ“**, у трећем ставу, трећа реченица мења се и гласи:

„Највећи значај у овом погледу има Уредба о заштити ПИО „Потамишје и спровођење дефинисаних граница заштите ПИО „Потамишје“.

У поглављу **„V ИМПЛЕМЕНТАЦИЈА“**, у тачки **„3. ПРИОРИТЕТНА ПЛАНСКА РЕШЕЊА И ПРОЈЕКТИ“**, у табели **„Приоритетне активности 1: ЗАШТИТА ПРИРОДНИХ И КУЛТУРНИХ ДОБАРА И ВРЕДНОСТИ КАРАКТЕРА ПРЕДЕЛА“**, први и други ред бришу се.

Досадашњи редови 3-9, постају 1-7.

4. ИЗМЕНЕ И ДОПУНЕ У ГРАФИЧКОМ ДЕЛУ ПЛАНА

У графичком делу Просторног плана подручја посебне намене Предела изузетних одлика „Потамишје“ („Службени лист АПВ“, број 18/17), врше се следеће измене:

Мењају се графички прилози:

Р. број	Прегледна карта	Размера
1.	Просторне целине и просторне подцелине подручја посебне намене	1 : 50.000
Р. број	Рефералне карте	Размера
1.	Посебна намена простора	1 : 50.000
2.1.	Мрежа насеља и саобраћајна инфраструктура	1 : 50.000
2.2.	Воде и водна инфраструктура	1 : 50.000
2.3.	Енергетска и електронска комуникациона инфраструктура	1 : 50.000
3.1.	Природна и културна добра	1 : 50.000
3.2.	Природни ресурси и заштита животне средине	1 : 50.000
4.	Карта спровођења	1 : 50.000

5. ПРИМЕНА ИЗМЕНА И ДОПУНА ПЛАНА

Доношењем Измена и допуна Просторног плана подручја посебне намене Предела изузетних одлика „Потамишје“, престају да важе одредбе Просторног плана подручја посебне намене Предела изузетних одлика „Потамишје“ („Службени лист АПВ“, број 18/17) у делу који се односи на подручје посебне намене са режимом заштите I, II, III степена и заштитну зону, описано у тачки **3. ИЗМЕНА И ДОПУНА ПРОСТОРНОГ ПЛАНА**, и то: у делу **„I ПОЛАЗНЕ ОСНОВЕ ЗА ИЗРАДУ ПРОСТОРНОГ ПЛАНА“**, у тачки **„1. ОБУХВАТ И ОПИС ГРАНИЦА ПРОСТОРНОГ ПЛАНА, ОПИС ГРАНИЦА ПОСЕБНЕ НАМЕНЕ И ГРАНИЦА ЦЕЛИНА И ПОДЦЕЛИНА ПОСЕБНЕ НАМЕНЕ“**, односно у тачки **„1.2. ПОПИС ПАРЦЕЛА У ПОДРУЧЈУ ПОСЕБНЕ НАМЕНЕ ПИО „ПОТАМИШЈЕ““** и тачки **„1.3. ОПИС ГРАНИЦА ПРОСТОРНИХ ЦЕЛИНА И ПРОСТОРНИХ ПОДЦЕЛИНА ПОДРУЧЈА ПОСЕБНЕ НАМЕНЕ“**, односно у тачки **„1.3.3. Опис границе заштитне зоне ПИО „Потамишје““**.

В) ГРАФИЧКИ ДЕО ИЗМЕНА И ДОПУНА ПРОСТОРНОГ ПЛАНА



Г) ПРИЛОГ



У делу „**В) ПРИЛОГ**“ Просторног плана подручја посебне намене Предела изузетних одлика „Потамишје“ („Службени лист АПВ“, број 47/19), тачка „**2. Опис граница ПИО „Потамишје“, опис граница режима заштите у ПИО „Потамишје“ и опис заштитне зоне ПИО „Потамишје**“, мења се и гласи:

„2. Опис граница ПИО „Потамишје“, опис граница режима заштите у ПИО „Потамишје“ и опис заштитне зоне ПИО „Потамишје“

2.1. Границе Предела изузетних одлика „Потамишје“

Предео изузетних одлика „Потамишје“ простире се унутар седам одвојених просторних целина:

1.1. Просторна целина „Алувијална равна Тамиша“

Почетна тачка описа границе заштите ПИО „Потамишје“ је тромеђа парцела 4389, 1329 и 5687 КО Опово, општина Опово. Граница иде на северозапад па на североисток источном граничном линијом парцела 1329, 1327/2, ломи се на исток јужном границом парцела 1327/1, 1326, скреће на североисток, источном границом парцела 1325, 603, 3712, 602, 2 до међне тачке са КО Баранда. Наставља на североисток, југоисточном границом парцела 957, 7491 КО Баранда, општина Опово, ломи се на исток јужном границом парцела 997, 999. Скреће на север источном граничном линијом парцела 999, 998/1, 957, 955/1, 952, 955/2, 927/2, 927/3, ломи се на северозапад па на југоисток границом парцеле 927/2, прелази на јужну граничну линију парцела 929, 936/1, скреће на североисток пратећи источну границу парцела 936/1, 937/1 до међне тачке са КО Сакуле Општина Опово. Граница заштите скреће на северозапад, границом катастарских општина до југоисточне међне тачке парцеле 3929. Ломи се на север, источном граничном линијом парцеле 3929, скреће на североисток, јужном границом парцела 3927, 3930. Скреће на југоисток па на северозапад границом парцеле 3904. Ломи се у правцу североистока границом исте парцеле до јужне међне тачке парцеле 1349. Граница заштите скреће на север, источном граничном линијом парцела 3905, 5717 на североисток, југоисточном границом парцела 1689, 1690, 1691, 1692, 1693, 1694, на северозапад источном границом парцела 1695, 1696, 1700 до југозападне међне тачке парцеле 1702. Ломи се на североисток, југоисточном границом парцеле 1702, на северозапад, источном границом парцела 1703, 1708, на североисток југоисточном границом парцела 1708, 1709, 1712, 1711, до парцеле 1714. Граница се ломи на северозапад па поново на североисток границом катастарске парцеле 1714, прелази на јужну границу парцела 1712, 1715, наставља у истом правцу југоисточном граничном линијом парцеле 1716 до међне тачке са КО Идвор Општина Ковачица. Граница заштите иде на север источном границом парцела 1771/1, 1771/2, 1770 КО Идвор, Општина Ковачица, ломи се на североисток, југоисточном границом парцела 1757, 1614, 1616, 1614, 814, на југоисток границом грађевинског реона до југозападне међне тачке парцеле 1344. Граница иде на североисток, јужном границом парцеле 1344, ломи се на југоисток, западном границом парцеле 1275, до катастарске парцеле 1850. Пресеца парцелу 1850 и наставља западном граничном линијом парцеле 2242 на југозапад, северном граничком исте парцеле на северозапад до њене крајње северне међне тачке. Ломи се на југ, западном границом парцеле 4473, 2243, 2244, 2243, пресеца парцелу 1850 и наставља на север источном границом парцеле 1273. Скреће на исток јужном границом парцеле 1169, на југозапад, западном границом парцеле 2116, 4505, 2411, ломи се на југоисток, југозападном границом парцела 2411, 2932, ломи се на запад, северном границом парцеле 4480, затим на исток, јужном границом исте парцеле, на југоисток, југозападном границом парцеле 2928, ломи се на североисток, источном границом парцеле 2861 до парцеле 4478. Скреће на североисток, југоисточном границом парцела 4478, 2518, 2519, 2520, ломи се на северозапад, северном границом парцела 2520, 2517, 2515, 2492, ломи се на југоисток, југозападном границом парцеле 2492, на северозапад, североисточном границом парцеле 2492 до парцеле 4468. Граница скреће на североисток, јужном границом парцела 4468, 2462, ломи се на југ, западном границом парцеле 2472, скреће на исток, јужном границом парцела 2472, 2471, 2470, 2469, 4531, 2468, 2462, 2467, 2462, 2463, 2461 до међне тачке са КО Уздин, Општина Ковачица. Граница заштите иде на североисток, југоисточном границом парцела 5364/2, 5364/1, 5363, 5275, 5274, до међне тачке грађевинског реона. Границом грађевинског реона иде на север до југоисточне међне тачке парцеле 7945/3. Скреће на северозапад, североисточном границом парцеле 4971/1, на север, источном границом парцела 4986, 2814, ломи се на северозапад, северном границом парцела 2814, 2809/1, скреће на североисток, источном границом парцеле 2616/54, јужном границом парцеле 2616/40, на југозапад, северозападном границом парцеле 2837/3, пресеца парцелу 7939/1 и наставља на југоисток, западном границом исте парцеле до тачке наспрам југозападне међне тачке парцеле 3040. Скреће на североисток и наставља западном границом парцела 3040, 3041, 7918 до међне тачке грађевинског реона. Границом грађевинског реона иде на североисток до југоисточне међне тачке парцеле 2616/40. Даље на север, источном границом парцела 2616/40, 2616/39, 2616/32, 2616/31 до међне тачке са КО Томашевац, град Зрењанин.



Границом катастарских општина иде на север обухвата парцеле 4363, 4364 КО Томашевац до југозападне међне тачке парцеле 2439 КО Уздин. Ломи се на исток, јужном границом парцеле 2439 до међне тачке са КО Томашевац. Граница иде на североисток јужном границом парцеле 4887 КО Томашевац, источном границом парцеле 4886, ломи се на северозапад, североисточном границом парцела 4885, 4884, 4887, 4720, 4719, 4717, 4721, до њене крајње североисточне међне тачке. Скреће на југоисток, југозападном међном линијом парцела 4722, 4887, ломи се на југозапад, северном границом парцела 4894, 4895, 4890, 4887, 4889, до источне границе парцеле 4609. Иде на југ у дужини од 87 m, где се ломи на запад и наставља северном границом парцела 4374, 4366, 4377, 4351/1, 4352, скреће на север источном границом парцела 4351/1, 4351/2, 4351/3, 4351/1, 4351/4, 4328, 4327, 4325, 4324, 4323, 4320/2, 4287/2, 4285, 4286, 4285, 4289, 4284, 4289, 4169/1, 4170/2, 4171, 4172, скреће на исток, јужном границом парцела 949, 1540, ломи се на север, источном границом парцела 1540, 1541, 1509, 1254, скреће на исток, јужном границом парцеле 1541, на југ, западном границом исте парцеле до њене крајње југозападне међне тачке. Ломи се на североисток, југоисточном границом парцела 1545, 1594, 1598, скреће на запад, северном границом парцела 1598, 1594, пресеца парцеле 1600/2, 1579, 1580 до међне тачке са КО Неузина до граничне линије са парцелом 3439/1. Ломи се на запад, јужном границом парцеле 3439/1 до парцеле 3378. Скреће на североисток, југоисточном међном линијом парцеле 3378 до парцеле 5944. Скреће на југоисток, југозападном границом парцела 5944, 3038/2, 5944, до југозападне међне тачке парцеле 3080. Скреће на североисток, југоисточном границом парцела 3080, 3085, 3086, 3108 до парцеле 3110/5. Ломи се на северозапад, југозападном границом исте парцеле до тачке наспрам западне међне тачке парцеле 1199. Ломи се на североисток, пресеца парцелу 3110/5 и наставља јужном међном линијом парцела 1200/1, 1205/1, 1207, до парцеле 117/1. Скреће на северозапад, североисточном границом парцеле 5906/1, ломи се на североисток, јужном границом парцела 5939, 1488/15, 1492/2, 1494, ломи се на север, источном границом парцеле 1494 до парцеле 1272. Њеном јужном граничном линијом иде на исток, па на север, источном границом парцеле 1272 до парцеле 1657. Скреће на југоисток, југозападном међном линијом парцеле 1657, пресеца парцеле 1746, наставља јужном границом парцеле 1745, пресеца парцелу 1743, јужном границом парцела 1742, 1738, 1737, 1734, 1680, 1681, наставља на исток јужном границом парцела 1717, 1715, 1716/2, 1708, 1705, 1700, 1699, 1685, до парцеле 1846. Ломи се на север, западном границом парцеле 1846 до парцеле 1273. Скреће на исток, јужном границом парцела 1273, до међне тачке са КО Бока, општина Сечањ. Ломи се на југ, границом катастарских општина, даље на југ западном границом парцеле 5910, КО Неузина до североисточне међне тачке парцеле 2070 КО Неузина. Скреће на запад, северном границом парцеле 2070, на северозапад, североисточном границом парцела 2043, 2033, на југозапад, западном границом парцела 2034, 2021, ломи се на северозапад, северном границом парцеле 2566, до парцеле 2653. Ломи се на север, источном границом парцеле 2653, скреће на југозапад, северном границом парцела 2653, 2652, 2649, 2647, северозападном границом 2646, 2540, 2537, 2540. У правцу југа пресеца парцелу 2070 и скреће на запад до северозападне међне тачке парцеле 2411. Њеном западном међном линијом иде на југ, обухвата парцелу 2415, до парцеле 2078/1. Скреће на исток, северном границом парцеле 2078/1 до јужне међне тачке парцеле 2406. Ломи се на североисток, јужном линијом парцела 2406, 2404, 2406, 2403, 2406, 2394, 2393, 2390, 2389, 2386, 2385, пресеца парцелу 2070 и иде на север, источном границом парцеле 2540, скреће на североисток, југоисточном границом парцела 2566, 2565, 2564, 2563, на исток, јужном границом парцела 2562, 2561, 2560, 2559, 2558, 2014, 2015/1, 2015/2, 2016, 2017, 2018, ломи се на југозапад, пресеца парцелу 2040 и наставља западном границом парцела 2048, 2053, 2058, 2061, 2064, 2067, 2077, 2076, 2182, ломи се на запад, северном границом парцела 2187, 2190, 2193, 2372, 2370, 2365/2, 2365/1, 2362, 2358, 2353, скреће на југ западном границом парцеле 2353 до парцеле 2196. Граница заштите пресеца парцелу 2196 и ломи се на југозапад, северном границом парцела 2241/6, 2241/7, 2241/8, 5012, 2258, 2260, 2263, 2264, 4997/2, 2268, 2269, пресеца парцелу 4997/2 и наставља на југозапад. Западном границом парцела 5007, 5008, пресеца парцелу 5911/1, северозападном границом парцела 4870/1, 4870/2, 4872, 4873, 4874, 4877, 4878, 4881/1, 4881/2, 4882, 4883, пресеца парцелу 5915/1, иде на југозапад, западном границом парцела 5915/1, 4818, 4815, 4811, 4807, 4800, 4797, 4778, 4771, 4773, 4774, 4395/1, 4712, 4708, 4703, 4700, 4695, 4692, 4683, 4395/1, 4340, 4341, 4344, 4345, 4348, 4349, 4352, 4353, 4356, 4357, 4360. Скреће на југоисток, јужном границом парцела 4681, 4682, југозападном границом парцела 4674, 4634, 4633, 4632, 4631, 4630, 4629, 4627, 4626, 4623, 4622, 4610, ломи се на исток, јужном границом парцела 4610, 4611, 4612, 4572, 5448, 5447, ломи се на југ, западном границом парцеле 5496/1, 5497/2, 5949 до парцеле 5923. Граница заштите скреће на исток, јужном границом парцела 5949, 5950, 5951, 5833, 5837, 5836, 5854/1, 5858, 5922, 5921, 5860, 5859/2, 5862, 5864, 5869, 5900, 5901, 5900, ломи се на североисток, југоисточном границом парцеле 5902, до међне тачке са КО Бока, општина Сечањ. Граница иде на североисток, северозападном границом парцеле 6099 КО Бока до југозападне међне тачке парцеле 7912/2. Ломи се на северозапад, југозападном границом парцеле 7912/2 до



северозападне међне тачке парцеле 8058. Скреће на југозапад, северозападном границом исте парцеле до северозападне међне тачке парцеле 7941/2. Ломи се на југ, западном границом парцеле 7843, на запад, северном линијом парцеле 7838 до њене северне међне тачке. Скреће на југозапад, северозападном границом парцеле 7940 до парцеле 7915/7. Ломи се на северозапад, североисточном границом парцеле 7915/7, 7915/2. Ломи се на североисток, југоисточном границом парцела 7938/2, 7938/3, 7938/1, скреће на југоисток, југозападном границом парцеле 7914/7, ломи се на североисток, југоисточном границом парцеле 7782/1, изоставља парцелу 7782/10 до северозападне међне тачке парцеле 7782/11. Скреће на северозапад, североисточном границом парцела 7781/11, 7781/10, 7781/9, 7781/8, 7781/7, ломи се на југозапад, северозападном границом парцела 7781/6, 7781/5, 7781/4, скреће на запад, северном границом парцела 7780/9, 7780/5. Ломи се на север, пресеца парцеле 7780/8, 7780/6 и иде источном границом парцела 7780/5, 7989/1, 7780/2, 8052, 7913/4, скреће на југозапад, северозападном границом парцела 7913/4, 7913/2, 7913/3, ломи се на северозапад, североисточном међном линијом парцела 7914/6, 7914/5, 7914/4, 7914/3, 7914/2, 7914/1, до северозападне међне тачке парцеле 5038. Ломи се на североисток, северозападном границом парцеле 5038, на северозапад, североисточном границом парцела 5039, 5066, 5067, 5070, ломи се на југ, западном границом парцела 5070, 7986/2, 5147, 7916/3, 6838/1, иде на југозапад, северозападном границом парцеле 6838/1, наставља у истом правцу северозападном границом парцела 6838/7, 6838/24, 6838/16, 6838/5, западном границом парцела 6838/16, 6838/1, 6838/8, 6838/35, ломи се на североисток до југозападне међне тачке парцеле 6838/1. На југоисток, јужном границом парцела 6838/1, 6838/36, пресеца парцелу 7916/5 и наставља на североисток, јужном границом парцела 7729/2, 7778/1, ломи се на југоисток, југозападном границом парцела 7726, 7915/2, скреће на југозапад, северозападном границом парцела 7718, 7728, 7715, 7714, 7711, 7710, 7696, 7704, 7701, 7700, 7697. Ломи се на југоисток, јужном границом парцела 7697, 7694, скреће на југозапад, северозападном границом парцела 7693, 7658, ломи се на исток, јужном границом парцела 7658, 7657/1, скреће на североисток, југоисточном границом парцела 7657/1, на југоисток, југозападном границом парцела 7654, 7652, ломи се на југозапад, северозападном границом парцела 7555, 7490/1 до међне тачке са КО Неузина. У правцу југозапада пресеца парцелу 5914, КО Неузина и ломи се на југоисток, југозападном границом парцела 5914, 5787, скреће на југозапад па на северозапад северном границом парцела 5794, 5789, ломи се на југозапад, западном границом парцела 5789, 5772, скреће на северозапад, североисточном, односно југоисточном границом парцеле 5758, на северозапад, источном границом парцеле 5659, ломи се на југозапад, северозападном границом парцела 5673, 5674, 5678, скреће на север, источном границом парцеле 5919, обухвата парцеле 5666, 5667 до северозападне међне тачке парцеле 5667. Скреће на северозапад, пресеца парцелу 5919 и наставља југозападном границом парцеле 5608 до северне међне тачке парцеле 5587/1. Ломи се на југозапад, северозападном границом парцела 5587/1, 5586/2, до парцеле 5915/1. Скреће на северозапад, североисточном границом парцеле 5915/1, ломи се на север, идећи источном границом парцела 5426, 5373/1, 5366, ломи се на северозапад, северном границом парцела 5404/2, 5331, на север источном границом парцела 4960, 5330/2, пресеца парцелу 5911/1 и скреће на исток, северном границом парцеле 5911/4 до југоисточне међне тачке парцеле 5080. Ломи се на север, источном границом исте парцеле, скреће на североисток, југоисточном границом парцела 5123, 5114, до међне тачке са КО Бока. Наставља на североисток, југоисточном границом парцела 6399, 6385/1, до јужне међне тачке парцеле 6413, КО Бока. Ломи се на југоисток пресеца парцелу 6385/1, наставља у истом правцу, југоисточном границом парцела 6385/1, 6385/4, 6385/3, 6385/1 до међне тачке са КО Неузина. Ломи се на југоисток границом катастарских општина, јужном границом парцела 6273, 7925, 6551, 6272, у правцу севера источном границом парцела 6215, 6214, 6213/2, 6213/1, 6212, 6211, скреће на североисток, југоисточном границом парцела 6209, 5980, 5977, 5974, 5973, 5971, 5962, северозападном границом парцеле 7924 до источне међне тачке парцеле 5942. Ломи се на запад, северном границом парцеле 5942, јужном границом парцеле 7921 до међне тачке парцеле 7947. Скреће на север, источном границом парцеле 7947 до северозападне међне тачке парцеле 6041. Ломи се на југоисток, јужном границом парцеле 6073 до њене јужне међне тачке. Скреће на североисток, источном границом парцела 6073, 1533, 1532, 1531, 1530, 1529, 1528, ломи се на северозапад, североисточном границом парцеле 1534, ломи се на југоисток, југозападном границом парцела 1709/1, 1543, 1542, 1594, ломи се на запад, северном границом парцеле 1594, до парцеле 1709/1. Граница скреће на североисток, јужном границом парцела 1709/1, 1709/7, 1709/6, 1709/4, поново јужном границом парцеле 1709/1, јужном границом парцеле 3102, до међне тачке са КО Шурјан, Општина Сечањ. Граница заштите иде на североисток, југоисточном границом парцеле 2617, обухвата парцелу 2047, наставља парцелом 2617 у истом правцу до међне тачке са државном границом Републике Румуније. Скреће на север државном границом до североисточне међне тачке парцеле 8290/1 КО Јаша Томић, Општина Сечањ. Граница заштите иде на запад, северном границом парцеле 8290/1 до јужне међне тачке парцеле 8293/2. Скреће на север, источном границом парцеле 8281, ломи се на запад па на југ, северном односно западном



границом парцеле 8281, западном границом парцеле 5592/25 до парцеле 8210. Ломи се на југоисток северном границом парцеле 8210 до парцеле 8290/1. Ломи се на југ, западном границом парцеле 8290/1 до североисточне међне тачке парцеле 6217. Скреће на запад, северном границом парцеле 6217 до парцеле 8262, где се ломи на југ, источном границом парцеле 8262 до северне тачке парцеле 8135/7. Ломи се на југозапад, северозападном границом парцеле 8135/16 до парцеле 8135/14. Скреће на југоисток, источном границом парцеле 8135/14 до наспрамне југоисточне међне тачке парцеле 8084. Ломи се на југозапад, пресеца парцеле 8135/14, 8135/15, наставља северозападном границом парцеле 8083/1 до парцеле 8259. Ломи се на југоисток, источном границом парцеле 8259 до парцеле 8290/1. Скреће на запад, северном границом парцеле 8290/1 до међне тачке са КО Сечањ, Општина Сечањ. Граница заштите иде на запад, северном границом парцеле 2521 КО Сечањ до југоисточне међне тачке парцеле 2166/3. Ломи се на север, источном границом парцела 2166/3, 2166/1, на југозапад, северозападном границом парцеле 2546 до парцеле 2521. Скреће на запад, северном границом парцела 2521, 2522, 2479 до парцеле 2480. Ломи се на север, источном границом парцеле 2480 до међне тачке са КО Сутјеска, Општина Сечањ. Граница заштите иде на север, источном границом парцеле 4098/2 КО Сутјеска, ломи се на северозапад, североисточном границом парцела 4098/3, 4098/1, на југозапад, западном границом парцеле 4098/1 до источне међне тачке парцеле 4082/3. Скреће на запад, северном границом парцеле 4082/3, ломи се на југ, западном границом исте парцеле до парцеле 4697. Граница скреће на запад, северном границом парцеле 4697 до југоисточне међне тачке парцеле 4247. Ломи се на североисток, источном границом парцеле 4247 и југоисточном границом парцела 4753, 4185, даље у правцу северозапада иде спољном границом парцеле 4753 до источне међне тачке парцеле 4714. Ломи се на запад, северном границом парцела 4714, 4697, 4718 до парцеле 4629/16. Скреће на север, источном границом парцела 4629/16, 4629/17, ломи се на југозапад северозападном границом парцела 4629/4, 4635/1, 4634/1 до међне тачке са КО Банатски Деспотовац Општина Зрењанин. Граница заштите иде на југозапад, северозападном границом парцеле парцеле 3220/11 КО Банатски Деспотовац. Ломи се на југ, западном границом парцела 3220/16, 3218/3, 3206/1 до међне тачке са КО Ботош, град Зрењанин. Граница иде на југ, западном границом парцеле 2332/1, КО Ботош. На исток јужном границом парцела 2333/16, 2329, 2321, ломи се на југозапад, западном границом парцела 2320, 1985, 1986/1 до парцеле 3923. Даље на југ, пресеца парцелу 3923 до североисточне међне тачке парцеле 134/1. У правцу југа све време прати спољну границу парцеле 3923, западну границу парцела 35/2, 36/2, 37/2, наставља у истом правцу пратећи спољну границу парцеле 3923, западном границом парцела 1960/5, 1960/4, 1959 до међне тачке са КО Орловат, град Зрењанин. Граница заштите иде на југозапад, северозападном границом парцела 2252/1, 2252/2, 2252/1, 2251, 2250/2, 2248, 2035 до североисточне међне тачке парцеле 2193. Ломи се на запад, северном границом парцела 2193, 2192, 2191, 2190, 2189, 2188, 2187/1, 2187/2, 2186, 2185, 2194, 2165, 2164 до парцеле 2035. Ломи се на југозапад, северозападном границом парцела 2035, 2036/1, 2036/7, 2036/9, 2036/5, 2036/4, 2036/3, 2036/2, 2036/10, 2036/1, 2032. Пресеца парцеле 2032, 309/1 и наставља на југозапад, западном границом парцеле 113, северозападном границом парцеле 200, 113, 145/2, 113, ломи се на северозапад, северном границом парцеле 941/1 до северозападне међне тачке парцеле 944. Граница се ломи на југ, западном границом парцеле 944, ломи се на север, источном границом парцеле 947/2, скреће на запад, северном границом парцела 1119, 1125 до међне тачке са КО Фаркашдин. У правцу југозапада иде границом катастарских општина до источне међне тачке парцеле 4839, наставља на северозапад, северном границом парцеле 4839, на југозапад, северозападном границом парцеле 4885. Ломи се на северозапад, источном границом парцела 4873, 4872, 4862, скреће на исток, јужном границом парцеле 4896, ломи се на североисток, источном границом парцела 3348, 3276, 3270 до парцеле 4910. Скреће на запад, па на југозапад, западном границом парцела 3275, 3349, 3374, ломи се на северозапад, североисточном границом парцеле 4862, на југ, западном границом парцела 4862, 4858, 4857 до парцеле 4882. Скреће на југозапад, северозападном границом парцела 4882, 4881, 4880, 4885 до североисточне међне тачке парцеле 4674/1. Ломи се на северозапад, северном границом исте парцеле до међне тачке грађевинског реона. Скреће на југ границом грађевинског реона до југоисточне међне тачке парцеле 4831. Иде на југозапад, северозападном границом парцеле 4832, на југ западном границом парцеле 4834, односно са граничном линијом КО Чента. Граница иде на југоисток, границом катастарских општина до североисточне међне тачке парцеле 4702, КО Чента, град Зрењанин. Граница иде на северозапад, пресеца парцелу 7435 и иде њеном североисточном граничном линијом, даље у истом правцу североисточном границом парцела 4699, 4694, на југозапад, северозападном границом парцела 4694, 4714, 4715, 4719, 4720, 4728. На југоисток, југозападном границом парцела 4931, 4925/2, на југозапад, северозападном границом парцела 4924, 7573, 7572, 7458. Граница се ломи на северозапад, североисточном границом парцела 7458, 7460/2 до парцеле 6267. Ломи се на североисток, југоисточном границом парцела 6267, 6258, ломи се на северозапад, источном границом парцела 6258, 6257, скреће на југозапад, северном границом парцела 6257, 6258, на југ, западном границом парцеле 6259 односно до



границе грађевинског реона. Границом грађевинског реона иде на југ до северне међне тачке парцеле 6539. У истом правцу иде источном границом парцеле 7533, на југозапад, југоисточном границом парцела 7533, на југоисток, југозападном границом парцела 6380, 6381, 6386, 6382, 6386, 6383, 6386, 6384 до међне тачке са КО Баранда. Ломи се на југ, па на запад, северозападном границом парцела 6688, 6689, 6691/1, 6691/2, 6691/3, 6691/4, 6691/5, 6691/6, 6691/7, пресеца парцелу 7327, на југоисток, југозападном границом парцеле 7327, 7326 односно границом катастарских Општина КО Бесни Фок са КО Чента, КО Баранда и КО Опово. Граница скреће на исток пресеца парцеле 3659, 1328, КО Опово, општина Опово, наставља јужном границом парцеле 1329 до почетне тачке описа границе заштите просторне целине.

НАПОМЕНА:

Подручја која се налазе у оквиру описа границе заштите, а не улазе у заштићено подручје у:

1) КО Чента

Почетна тачка описа је североисточна међна тачка парцеле 6315. Граница се ломи на југозапад, југоисточном границом парцеле 6315, пресеца парцелу 7531 и наставља у истом правцу северозападном границом парцела 6277, 6288, 6289, 6290, 6277, 6374, ломи се на североисток, југоисточном границом парцеле 6259, 6314, 6259 до почетне тачке описа просторне целине.

2) КО Идвор

(1) Локалитет 1.

Парцеле 1338, 1339, 1340, 1341, 1342, 1343.

(2) Локалитет 2.

Почетна тачка описа је тремеђа парцела 814, 1337/1 и 1344 КО Идвор. Граница иде на север, источном границом парцела 814, 1331/1, 1331/2, 814, ломи се на северозапад, североисточном границом парцеле 965/2, на запад па на југ пратећи спољну границу исте парцеле, на исток јужном границом парцела 1001, западном границом парцела 1859, 1910, 1921, 1909/2, 2003, 2436, скреће на запад, северном границом парцела 4468, 4508, 4507, на северозапад североисточном границом парцеле 4507, 4502, 4501, ломи се на југозапад, па на југоисток, спољном границом парцеле 2113, на запад северном границом парцеле 1167/1 на север источном границом исте парцеле у правцу југа на северозападу све време прати спољну границу парцеле 1167/1. Ломи се на северозапад, североисточном границом парцела 1273, 1319. Скреће на југозапад па на југоисток спољном границом парцела 1319, 1320, на југозапад северозападном границом парцеле 1344 до почетне тачке описа локалитета који не улази у границе природног добра.

(3) Локалитет 3.

Почетна тачка описа локалитета је северозападна међна тачка парцеле 4512 КО Идвор. Граница иде на североисток, југоисточном границом парцела 2437, 2001, 2002, 1917, ломи се на југоисток, југозападном границом парцеле 1927 до међне тачке са КО Уздин. Скреће на исток јужном границом парцеле 4986 КО Уздин, Општина Ковачица, јужном границом парцела 4995, 4996, 8037, ломи се на југоисток југозападном границом парцеле 5274 до међне тачке са КО Идвор. На југозапад, северном границом парцеле 2459 КО Идвор до југозападне границе парцеле 4512. Скреће на север западном границом парцеле 4512 до почетне тачке описа локалитета.

3) КО Уздин, општина Ковачица и КО Томашевац, град Зрењанин

Почетна тачка описа овог локалитета је југозападна међна тачка парцеле 2432 КО Уздин. Граница иде на североисток, југоисточном границом парцеле 2432 до међне тачке са КО Томашевац град Зрењанин. У истом правцу граница наставља југоисточном границом парцеле 4887 КО Томашевац, јужном границом парцеле 4892 скреће на југозапад северозападном границом парцеле 4887 до међне тачке са КО Уздин. Наставља на запад северном границом парцеле 2439 КО Уздин до међне тачке са КО Томашевац. Ломи се на север границом катастарских општина до почетне тачке описа локалитета који не улази у границе природног добра.

4) КО Бока, општина Сечањ

Парцеле које не улазе у границе заштићеног подручја су: 1562 -1593, 2795.

2.2. Просторна целина „Велика слатина-Ракиташ-Слатина“

Почетна тачка описа границе заштите ове просторне целине је северозападна међна тачка парцеле 2257, КО Опово, општина Опово. Граница иде на југ, западном границом парцела 2257, 2620, 3002, на југоисток, југозападном границом парцеле 3805, на североисток, југоисточном границом парцела 3701, 3869, на север, источном границом парцела 3825, 2588, 3778, 3699, 3726, 3703, 3673, 3674, 3646, до међне тачке са КО Баранда. Наставља на север источном границом парцеле 1085/2, КО Баранда, општина Опово. Скреће на исток јужном границом парцела 1087/4, ломи се на југоисток, јужном границом парцела 1137, на североисток, југоисточном границом парцеле 1636/1, скреће на југоисток, југозападном границом парцела 1641, 1640/1, на север, источном границом парцеле 1639, на југозапад обухвата парцеле 1784/1,



1784/2, ломи се на југоисток, југозападном границом парцела 1739/2, 1973/2, на исток, јужном границом парцеле 1764/1, 1764/2, 1745/5, 1744, западном границом парцеле 1662, северном границом парцела 1637/2, 1995, источном границом парцеле 2050 на запад, северном границом парцеле 2051, 2050, на југозапад, северозападном границом парцела 2050, 1636, на северозапад, североисточном границом парцела 1636, 1424, на исток, јужном границом парцела 1636, 1577, 1636, 1162/3, 1162/4 на запад северном границом парцела 1137, 1343/3, 1344/4, 1344/3, 10876/4, ломи се на југ западном границом парцеле 1085/2 до међне тачке са КО Опово. У истом правцу западном границом парцеле 3646, спољном границом парцеле 3674, на југоисток југозападном границом парцела 3704, 3674, 3742, 1459, скреће на исток, јужном границом парцеле 3758, на североисток, североисточном границом парцеле 3701 на југо па на северозапад северозападном границом парцела 3868, 3848, североисточном границом парцела 3847, 2619, источном границом парцеле 2258 до парцеле 3793. Ломи се на запад северном границом парцела 2258, 3805, 2257 до почетне тачке описа границе заштите ове просторне целине.

2.3. Просторна целина „Томашевачка слатина“

Почетна тачка описа границе заштите ове просторне целине је југозападна међна тачка парцеле 4159 КО Томашевац, град Зрењанин. Граница заштите иде на североисток, северозападном међном линијом парцеле 4159, ломи се на исток, северном границом парцеле 4147/1, затим скреће на југ, источном границом парцела 4147/4, 4147/3, 4608. Граница заштите скреће на запад јужном границом парцела 4608, 4147/1, потом на северозапад, југозападном границом парцела 4147/5, 4147/1, 4148. Код тромеђе парцела 4148, 4579 и 4149 граница се ломи на североисток пратећи северозападну границу парцела 4148, 4147/1, 4150, 4156, 4157, 4158 до почетне тачке описа границе заштите ове просторне целине.

2.4. Просторна целина „Дубичка слатина“

Почетна тачка описа границе заштите ове просторне целине је северозападна међна тачка парцеле 1369/4, КО Јарковац, општина Сечањ. Граница иде на исток, северном границом парцела 1369/4, 1369/3, 1369/1, 1372/3, 1372/2, 1372/1, 1371/1, до међне тачке са КО Банатска Дубица. Наставља у истом правцу кроз катастарску општину Банатска Дубица северном границом парцела 953/6, 953/1, 953/13, 953/12, 953/14, 953/15 до северозападне међне тачке парцеле 30/1. Граница се ломи на југ, источном граничном линијом парцеле 953/15, 953/12 до најсеверније међне тачке парцеле 937. Ломи се на исток, пресеца парцелу 953/16 и наставља северном границом парцела 937, 936, 935, иде на југ источном границом парцела 935, 934, 811/1, 955/3, пресеца парцелу 912 и наставља источном граничном линијом парцеле 955/1 на југозапад, затим југоисточном границом парцела 955/1, 1358, 1357, 1356. Граница се ломи на северозапад, југозападном границом парцеле 1356, у правцу севера иде западном границом парцеле 955/2 у дужини од 172m, односно до међне тачке са КО Јарковац. Граница скреће на запад јужном границом парцеле 1367 КО Јарковац до парцеле 1364, где се ломи на север, западном границом парцеле 1367, 1368, 1369/4 до почетне тачке описа границе заштите ове просторне целине.

2.5. Просторна целина „Маке“

Почетна тачка описа границе заштите ове просторне целине је тромеђа парцела 1452, 1453/1 и 1314 КО Бока, општина Сечањ. Граница иде на североисток, северозападном границом парцеле 1452, изузима парцелу 1451, пресеца парцелу 1450 и ломи се на североисток, северозападном границом парцеле 1449/2, 1449/1, 1448, ломи се на југоисток североисточном границом парцеле 1448, пресеца парцелу 7966 до северне међне тачке парцеле 7906. Граница скреће на југозапад, југоисточном границом парцеле 7966, 4094, 4114, 4113, пресеца парцелу пута 8033 и ломи се на североисток, све време пратећи спољну границу парцеле 4113 до тромеђе парцела 4110, 4204/2 и 4108. Граница се ломи на северозапад, југозападном границом парцеле 4110, 4098, пресеца парцелу 4093 и наставља истим правцем југозападном границом парцеле 1452 до почетне тачке описа границе заштите.

2.6. Просторна целина „Сечањске ливаде“

Почетна тачка описа границе заштите ове просторне целине је југозападна међна тачка парцеле 970/4, КО Сечањ, општина Сечањ. Граница иде на север, западном границом парцеле 970/4, пресеца парцелу 969/4 и наставља северозападном границом парцеле 966/13. Граница заштите задржава исти правац, пресеца парцелу 2562 и прелази на северозападну границу парцеле 966/4, скреће на југоисток, североисточном границом парцела 966/4, 966/5. Граница прати граничну линију парцеле 966/5 у дужини од 322m, након тога оштро скреће на североисток,



пресеца парцелу 951/2 и прелази на североисточну границу парцеле 1296. Ломи се на север западном границом парцела 1297/1, 1228/1, потом на југ, пресеца парцелу 2572 и иде источном границом парцела 1299/2, 1300/1, ломи се на југоисток, североисточном границом парцела 951/4, 950/2 до њене југоисточне међне тачке. Граница пресеца парцелу 2565 и прелази на источну границу парцеле 950/6, затим на јужну границу и потом скреће у правцу северозапада пресецајући парцелу 950/6. Ломи се на северозапад јужном, па западном границом парцеле 950/1, пресеца парцелу 949/4 и прелази на североисточну границу парцеле 965/1. Код тромеђе парцела 950/5, 2545/1 и 965/1 граница оштро скреће на запад, јужном границом парцела 965/1, 966/3, 966/11, 966/10, 2566, 966/6, 969/1, 970/1 до међне тачке са КО Сутјеска. Граница наставља на запад јужном границом парцеле 3416/3 КО Сутјеска, Општина Сечањ, до њене југозападне међне тачке. Скреће на север западном границом исте парцеле до почетне тачке описа границе заштите.

2.7. Просторна целина „Ланка-Бирда“

Почетна тачка описа границе заштите ове просторне целине је тромеђа парцела 2547/2, 921/1 и државне границе са Републиком Румунијом, КО Шурјан, општина Сечањ. Граница иде на југоисток пратећи државну границу до југоисточне међне тачке парцеле 2427. Граница скреће на југ, пресеца парцелу 2674 и наставља њеном источном граничном линијом. Затим се ломи на југоисток дужином од 41m где нагло мења правац пресеца парцеле 2504, 2506, 2505 и наставља југоисточном границом парцеле 2505. Ломи се на југоисток, североисточном границом парцела 2581/4, 2581/3, 2581/2. Мења правац пресеца парцелу 2581/2 и наставља правцем југозапада северозападном границом парцела 2582/4, 2582/3, 2582/2, 2582/1. Граница се ломи на северозапад, југозападном границом парцеле 2493, пресеца парцелу 2460 и прелази на југозападну границу парцела 2451/1, 2451/2, 2452, 2449/2, пресеца парцелу 2583/2 и скреће на југозапад, југоисточном границом парцела 2403/3, 2403/1 до парцеле 2584/1. Ломи се на северозапад, југозападном границом парцела 2403/1, 2403/2, 2401, 2399, 1889, затим на југ источном границом парцеле 2674 па на запад јужном границом парцеле 2620/1 (река Ланка) до наспрамне југоисточне међне тачке парцеле 2111. Граница заштите скреће на северозапад, пресеца парцеле 2620/1, 2197, 2590/1, 1902 и наставља западном границом парцела 1902, 1916, 1915/2, 1914/1, 1913, 1912, 1909. Код тромеђе парцела 1911, 1909 и 2568/2 граница се ломи на североисток пратећи граничну линију парцеле 1909 све до парцеле 2572/1 где наставља њеном северозападном граничном линијом све до наспрамне северозападне међне тачке парцеле 1907. Граница заштите скреће на југоисток, западном граничном линијом парцеле 1907. Ломи се на исток северном границом парцеле 2573, скреће на северозапад, југозападном границом парцеле 2417, 2416, 1807/3, 2659, пресеца парцелу 2659 и наставља њеном северном граничном линијом, потом скреће на североисток, пратећи северну граничну линију парцеле 1807/1, 1455/1, 1798, 1792, на североисток, северозападном границом парцела 1790, 1787, 1786, 1784/2, 1455/1. Граница пресеца парцелу 2658 и наставља правцем североистока, северном границом парцеле 1455/2, 1453/1, скреће на запад јужном границом парцеле 2563/1 па на југ источном границом парцеле 2599/1. Граница се ломи на југоисток, западном границом парцеле 1718/6, пресеца парцелу 1718/5 западном границом парцеле 1713, у правцу југозапада, југоисточном границом парцеле 2599/1 (канал). Ломи се на северозапад, југозападном границом парцеле 1694, 1549, 1574, пресеца парцелу канала 2599/1 и 1494, наставља западном границом парцеле 1492/4, југозападном границом парцела 1502, 2558/1, 843, 845/2, 846, 847, 849, 850, 851, 852, 853, 854, 855, 856, 865, 866, 867, 874, 875, 876, 877, 878, 882, 883, 895, 382, 902, на север источном границом парцела 2547/1, 2547/2 до почетне тачке описа границе заштите.

3. Границе површина и локалитета у режиму заштите I и II степена

3.1. Границе режима заштите I степена

Локалитет на коме се успоставља режим заштите I степена је Шурјански Јер, на територији општине Сечањ и границом су обухваћене површине следећих парцела: кат. парц. бр. 8332, **КО Јаша Томић** и кат. парц. бр. 2618, **КО Шурјан**.

3.2. Границе режима заштите II степена

Локалитети на коме се успоставља режим заштите II степена су: Велики алас, Ченђански Буџак, Јечин – Сигет – Напољиш, Фаркаждинска слатина, Тукош – Доминал, Велика Слатина – Бара Брновац, Широка бара – Велики Буџак – Фаркаждинске Кутине, Орловатске Кутине, Петрићева бара – Ракшин рит – бара Колда, Равеница, Томашевачка слатна, Трновача, Талач и Калуђерица, Поплавно подручје, мртваје и ливаде на десној обали од Ботоша до сечањског моста, Ливадско-мочварни комплекс између Неузине, Јарковца, Банатске Дубице и Боке, Мали Оређ, Поплавно



подручје од сечањског моста до државне границе на десној обали и ливадски шумо-степски комплекс код Шурјана.

Границе локалитета са успостављеним режимом заштите II степена су обухваћене површине следећих катастарских парцела на територији:

3.2.1 општине Ковачица

КО Идвор, кат. парц. бр: 1001, 1002, 1003, 1167/1, 1168, 1188, 1189, 1190, 1191, 1192, 1193, 1194, 1273, 1274, 1275, 1319, 1320, 1344, 1614, 1616, 1617, 1618, 1770, 1771/1, 1771/2, 1845/1, 1845/2, 1845/3, 1846, 1848, 1851, 1856, 1859, 1909/2, 1910, 1911, 1912, 1913, 1914, 1915, 1916, 1917, 1918, 1919, 1920, 1921, 1922, 1923, 1924, 1925, 1926, 1927, 2001, 2002, 2003, 2112, 2113, 2114, 2115, 2116, 2242, 2243, 2244, 2411, 2415, 2417, 2418, 2419, 2420, 2432, 2433, 2434, 2436, 2437, 2454, 2455, 2456, 2457, 2458, 2459, 2460, 2461, 2462, 2463, 2464, 2465, 2466, 2467, 2468, 2469, 2470, 2471, 2472, 2492, 2515, 2516, 2517, 2518, 2519, 2520, 2861, 2928, 2930, 2931, 2932, 4466, 4467, 4468, 4470, 4471, 4472, 4473, 4475, 4479/2, 4495, 4501, 4502, 4506, 4507, 4508, 4509, 4531, 4619, 743, 748, 753, 754, 755, 756, 757, 759, 760/1, 760/2, 760/3, 760/4, 760/5, 761, 763, 764, 765, 766, 768, 769, 774, 775, 776/1, 776/3, 777, 778, 779, 781, 782, 783, 784, 785, 786/1, 786/2, 787, 789, 793, 794, 795/1, 795/2, 796, 800, 801, 802, 803/1, 803/2, 804/1, 814, 842, 843, 844, 845, 965/1, 965/2, 966, 967, 968, 969, 970, 971, 973, 974, 977/1, 977/2, 977/3, 978, 979, 981, 982/1, 982/2, 982/3, 983, 984, 985, 986, 987, 988, 989, 990, 991, 992, 993, 4478, 4476, 4469, 4480, 747, 1856, 1850, 817, 1169, 2413, 2414, 4505, 4629, 4630, 2412, 4474, 4498.

КО Уздин: 2811, 2813, 2814, 4971/1, 4971/2, 4973, 4974, 4986, 4995, 4996, 5273, 5274, 5275, 5363, 5364/1, 5364/2, 5365, 7919, 8037, 8138/2, 7945/1, 7926, 7927.

3.2.2. општина Опово

КО Баранда, кат. парц. бр: 931, 936/1, 938, 947.

КО Опово, кат. парц. бр: 1325.

КО Сакуле, кат. парц. бр: 1606, 1607, 1685, 3907, 3908, 3909, 3912, 3913, 3914, 3916, 3918, 3920, 3921, 3922, 3924, 5685, 5686, 3905, 5687.

2.2.3. општина Сечањ

КО Банатска Дубица, кат. парц. бр: 1359, 811/1, 917, 926/1, 926/2, 935, 936, 938, 939, 940, 941, 942, 943, 944, 945, 946, 947, 948, 949, 953/1, 953/11, 953/12, 953/13, 953/14, 953/15, 953/6, 955/1, 955/3, 953/16, 955/2.

КО Бока, кат. парц. бр: 1448, 1449/2, 1450, 1452, 1534, 1535, 1536, 1594, 1691, 1692, 1693, 1694, 1696, 1697, 1698, 1699, 1700, 1701, 1702, 1703, 1704, 1705, 1706, 1709/2, 1709/3, 1709/4, 1709/5, 1709/6, 1709/7, 3054, 3055, 3056, 3057, 3058, 3059, 3061, 3062, 3063, 3064, 3065, 3066, 3067, 3068, 3069, 3070, 3071, 3072, 3073, 3074, 3075, 3076/1, 3076/2, 3077, 3078, 3079, 3080, 3081, 3082, 3083, 3084, 3085, 3086/1, 3086/2, 3087, 3088, 3089, 3090, 3091, 3092, 3093, 3094, 3095, 3096, 3097/1, 3097/2, 3098, 3099, 3100, 3101, 4110, 4113, 4114, 5039, 5070, 5071, 5072, 5073/1, 5073/2, 5074/1, 5074/2, 5075/1, 5075/2, 5076/1, 5076/2, 5077/1, 5077/2, 5078/1, 5078/2, 5079/1, 5079/2, 5080, 5081/1, 5081/2, 5082/1, 5082/2, 5083/1, 5083/2, 5084/1, 5084/2, 5085/1, 5085/2, 5086/1, 5086/2, 5087/1, 5087/2, 5088/1, 5088/2, 5089/1, 5089/2, 5090/1, 5090/2, 5091/1, 5091/2, 5092/1, 5092/2, 5093/1, 5093/2, 5094/1, 5094/2, 5095/1, 5095/2, 5096/1, 5096/2, 5097/1, 5097/2, 5098, 5099, 5100, 5101, 5102, 5103/1, 5103/2, 5103/3, 5104, 5105, 5106, 5116/1, 5116/2, 5121, 5122, 5125/2, 5128, 5129, 5130, 5133/1, 5133/2, 5133/3, 5136, 5137, 5138, 5139, 5142, 5143, 5144, 5146/1, 5146/2, 5146/3, 5146/4, 5146/5, 5147, 5942, 5948, 5952, 5953, 5956, 5957/1, 5957/2, 5957/3, 5957/4, 5962, 5970, 5971, 5973, 5974, 5977, 5980, 6073, 6108, 6109, 6110, 6111, 6113, 6114, 6115, 6116, 6118/1, 6118/2, 6119, 6120, 6121, 6122, 6123, 6125, 6127, 6128, 6129, 6131/1, 6131/2, 6133, 6134/1, 6134/2, 6137, 6139/1, 6140, 6159, 6190, 6209, 6210, 6211, 6217, 6270, 6271, 6272, 6273, 6385/1, 6390, 6399, 6551, 6838/1, 6838/16, 6838/2, 6838/24, 6838/3, 6838/35, 6838/36, 6838/4, 6838/7, 6838/8, 6839/1, 6839/2, 6839/3, 6844/2, 6844/3, 7490/1, 7490/2, 7490/3, 7543, 7544, 7545, 7546, 7547, 7548, 7549, 7550, 7551, 7552, 7553, 7554, 7555, 7556/1, 7556/2, 7557/1, 7557/2, 7558, 7559, 7560, 7653, 7654, 7656, 7657/1, 7657/2, 7658, 7693, 7695, 7696, 7697, 7700, 7701, 7704, 7710, 7711, 7714, 7715, 7718, 7726, 7729/1, 7729/2, 7742/1, 7742/2, 7767/1, 7767/2, 7768/1, 7768/2, 7778/1, 7779/1, 7779/2, 7779/3, 7779/4, 7779/5, 7779/6, 7780/2, 7780/4, 7780/5, 7834, 7836, 7837, 7838, 7844, 7848/2, 7850, 7851, 7852, 7854, 7858, 7860, 7861, 7862/1, 7862/2, 7862/3, 7862/4, 7863/2, 7864/1, 7864/2, 7865/1, 7865/2, 7866/1, 7867/1, 7868, 7869, 7871/1, 7871/2, 7871/3, 7871/4, 7872, 7873, 7881, 7882, 7883, 7884, 7885, 7886, 7887, 7888, 7890/1, 7890/2, 7893, 7901, 7915/3, 7915/4, 7931/1, 7931/2, 8040, 8044, 8046, 8047, 8048, 8052, 8062, 8063, 8064, 8065, 4098, 6844/5, 7742/3, 7858, 7867/2, 7859, 3060/1, 3060/2, 3076/3, 8033, 8038, 8055, 8058, 7845, 8053, 8053, 7655, 6838/5.

КО Јарковац, кат. парц. бр: 1367, 1369/1, 1369/3, 1369/4, 1371/1, 1389, 1391, 1392, 1393, 1395, 1397/3, 1400/1, 1400/2, 1408, 1409, 1410, 1411, 1412, 1413, 1414, 1415.



КО Јаша Томић, кат. парц. бр: 5777, 5780, 5783, 5785, 5787, 5934, 5935, 5936, 5939, 5940, 6064/1, 6131, 6132, 6133, 6140, 6142, 6148, 6149, 6150/1, 6150/2, 6152, 8071, 8073, 8074, 8075/1, 8075/2, 8076, 8080, 8083/5, 8083/6, 8132, 8135/1, 8135/10, 8135/11, 8135/12, 8135/13, 8135/16, 8135/5, 8135/6, 8135/7, 8135/8, 8135/9, 8183, 8196, 8281, 8294, 8295, 8296, 8297, 8298, 8299, 8301, 8302, 8303, 8304, 8305, 8306, 8307, 8308, 8309, 8310, 8311, 8312, 8313, 8314, 8315, 8316, 8317/1, 8317/2, 8318/1, 8318/2, 8319, 8320, 8321, 8322, 8323, 8324, 8326, 8329, 8330, 8331, 8135/14, 8135/15.

КО Неузина, кат. парц. бр: 1200/1, 1200/2, 1201/1, 1201/2, 1202/1, 1202/2, 1203, 1204/1, 1204/2, 1205/1, 1205/2, 1205/3, 1206, 1207, 1208/1, 1208/2, 1208/3, 1209, 1210, 1211/1, 1211/2, 1211/3, 1215/13, 1215/23, 1216, 1217/1, 1217/2, 1217/3, 1218/1, 1218/2, 1219/1, 1219/2, 1220/1, 1220/2, 1221, 1222, 1223, 1224, 1225, 1226, 1228, 1229, 1230, 1231, 1232, 1233, 1234, 1235, 1236, 1237, 1238, 1239, 1240, 1241, 1242, 1243, 1244, 1245, 1246, 1247, 1249, 1250, 1251, 1252, 1253, 1254, 1255, 1256, 1257, 1258, 1259, 1260, 1261, 1262, 1263, 1264, 1265, 1266, 1267, 1268, 1269, 1270, 1271, 1272, 1280, 1281, 1282, 1284, 1285, 1286, 1287, 1299, 1300/1, 1300/2, 1301, 1302, 1304, 1305, 1309, 1310, 1311, 1312, 1313, 1314, 1315, 1316, 1317, 1318, 1319, 1320, 1321, 1322, 1323, 1488/11, 1488/12, 1488/14, 1488/15, 1488/3, 1488/6, 1489/2, 1490/1, 1491/1, 1491/2, 1491/3, 1492/1, 1492/2, 1493/1, 1493/2, 1494, 1657, 1658/1, 1658/2, 1659/1, 1659/2, 1662, 1663, 1667, 1668, 1672, 1673, 1677, 1680, 1681, 1682, 1683, 1684, 1685, 1686/1, 1686/2, 1687, 1689, 1700, 1705, 1708, 1709, 1710, 1711, 1712, 1713, 1714, 1715, 1716/2, 1717, 1734, 1737, 1738, 1739, 1742, 1745, 1852, 2021, 2022, 2033, 2034, 2035, 2043, 2045, 2046, 2047, 2048, 2053, 2054, 2057, 2058, 2061, 2062, 2064, 2067, 2072, 2073/1, 2073/2, 2075, 2076, 2077, 2079/1, 2079/10, 2079/11, 2079/2, 2079/3, 2079/4, 2079/5, 2079/6, 2079/7, 2079/8, 2079/9, 2080, 2081, 2082/1, 2082/2, 2088, 2089, 2091, 2092, 2093, 2094, 2095, 2097, 2100, 2101, 2102, 2103, 2104, 2106, 2107, 2108, 2109, 2110, 2114, 2118, 2119, 2124, 2127, 2128, 2131, 2133, 2134, 2135, 2136, 2138, 2139, 2140, 2142, 2144, 2146, 2147, 2148, 2149, 2151, 2153, 2154, 2155, 2156, 2157, 2159, 2160, 2161, 2162, 2164, 2165, 2166, 2169, 2170, 2171, 2173, 2175, 2176, 2177, 2178, 2179, 2180, 2182, 2183, 2184, 2187, 2190, 2193, 2197, 2199, 2200, 2202, 2203, 2204, 2205, 2206, 2207, 2208, 2211, 2212, 2213, 2214, 2215, 2216, 2218, 2219, 2221, 2222, 2223, 2224, 2226, 2227, 2228, 2230, 2231, 2232, 2233, 2234, 2239/1, 2239/2, 2239/3, 2239/4, 2239/5, 2241/1, 2241/2, 2241/3, 2241/4, 2241/5, 2241/6, 2241/7, 2241/8, 2243/1, 2243/2, 2243/3, 2243/4, 2244, 2246, 2258, 2259, 2260, 2263, 2264, 2268, 2269, 2353, 2358, 2359, 2360, 2361, 2362, 2365/1, 2365/2, 2366/1, 2366/2, 2367/1, 2367/2, 2368, 2369, 2370, 2372, 2385, 2386, 2389, 2390, 2393, 2394, 2403, 2404, 2406, 2408, 2410, 2411, 2415, 2537, 2540, 2558, 2559, 2560, 2561, 2562, 2563, 2564, 2565, 2566, 2646, 2647, 2649, 2652, 2653, 3038/2, 3081, 3084, 3086, 3087, 3088/1, 3088/2, 3096, 3097, 3098, 3099, 3100/1, 3100/2, 3101/1, 3101/2, 3101/3, 3102/1, 3102/2, 3103/1, 3103/2, 3106, 3108, 3111/1, 3111/2, 3111/3, 3112/3, 3113, 3120, 3122/1, 3122/2, 3125, 3126, 3129, 3132, 3154, 3155, 3156, 3157, 3158, 3159, 3358, 3359, 3360/1, 3360/2, 3360/3, 3361, 3362, 3363, 3364, 3365, 3366, 3367, 3368, 3369, 3370, 3371, 3373/1, 3373/2, 3375/1, 3375/2, 3375/3, 3376/1, 3376/2, 3376/3, 3377/1, 3377/2, 3377/3, 3381, 3382, 3383/1, 3383/2, 3383/3, 3384, 3385, 3386, 3387, 3388, 3389, 3390/1, 3390/2, 3390/3, 3390/4, 3391, 3392, 3393, 3394, 3395, 3396, 3397, 3398, 3399, 3400, 3401, 3402, 3403, 3404, 3405, 3406, 3407, 3408, 3409, 3430, 3434, 3435, 3438, 3439, 3452, 3453, 3456, 4357, 4360, 4494, 4495, 4496, 4497, 4498, 4499, 4500, 4502, 4503, 4504, 4555, 4556, 4572, 4573, 4574, 4575, 4576, 4577, 4578, 4580, 4582, 4583, 4584, 4585, 4586, 4587, 4588, 4590, 4592, 4593, 4595, 4596, 4597, 4598, 4599, 4600, 4601, 4602, 4603, 4604, 4605, 4606, 4607, 4608, 4610, 4611, 4612, 4622, 4623, 4626, 4627, 4629, 4630, 4631, 4632, 4633, 4634, 4635, 4674, 4675, 4681, 4682, 4683, 4684, 4686, 4688, 4689, 4690, 4692, 4695, 4697, 4698, 4700, 4703, 4704, 4706, 4707, 4708, 4712, 4713, 4714, 4718, 4719, 4722, 4723, 4727, 4729, 4730, 4734, 4736, 4737, 4739, 4741, 4747, 4748, 4749/1, 4749/2, 4753, 4756, 4757, 4759, 4760, 4762, 4763, 4764, 4765, 4766, 4767, 4768, 4769, 4770, 4771, 4772, 4773, 4774, 4775, 4776, 4777, 4778, 4792, 4793, 4794, 4796, 4797, 4800, 4801, 4802, 4805, 4806, 4807, 4811, 4812, 4813, 4814, 4815, 4818, 4870/1, 4871, 4872, 4873, 4874, 4877, 4881/1, 4881/2, 4882, 4883, 4884, 4888/1, 4888/2, 4888/3, 4888/4, 4889, 4890, 4894, 4899, 4901, 4908, 4910, 4911, 4912, 4913, 4923, 4932, 4936, 4938, 4939, 4949, 4950, 4951, 4957, 4959, 4960, 4961, 4962, 4963, 4964, 4965, 4966, 4967, 4968, 4969, 4970, 4971, 4977/1, 4977/2, 4980, 4983, 4986, 4989, 4991, 4994, 4995, 5006, 5007, 5008, 5012, 5026, 5027, 5028, 5029, 5030, 5034, 5038, 5044/1, 5044/2, 5044/3, 5045/1, 5045/2, 5045/3, 5045/4, 5045/5, 5046/1, 5046/10, 5046/11, 5046/2, 5046/3, 5046/4, 5046/5, 5046/6, 5046/7, 5046/8, 5046/9, 5047/1, 5047/2, 5053, 5058, 5066, 5076, 5080, 5081/1, 5081/2, 5081/3, 5090, 5092, 5094, 5095, 5097, 5098, 5100, 5105/1, 5105/2, 5105/3, 5109, 5114, 5123, 5331, 5332, 5333, 5337, 5339, 5340, 5357/1, 5357/2, 5359, 5360, 5366, 5367, 5368, 5369, 5370, 5371, 5372, 5374, 5404/2, 5425, 5427, 5428, 5430, 5431, 5433, 5434, 5435, 5436, 5438, 5439, 5440, 5443, 5444, 5447, 5496/1, 5496/2, 5497/1, 5497/2, 5498, 5500, 5501/2, 5502, 5503, 5504, 5505, 5506, 5507, 5508, 5509, 5510, 5513, 5514, 5515/1, 5515/2, 5516/1, 5518/1, 5518/3, 5519/1, 5519/2, 5520/1, 5520/2, 5521/1, 5521/2, 5522, 5523/1, 5523/2, 5524/1, 5524/2, 5525/1, 5525/2, 5528, 5529, 5530, 5531, 5533, 5534, 5536, 5537/1, 5537/2, 5538, 5539/1, 5539/2, 5540, 5542/2, 5544, 5545, 5546, 5547, 5548, 5549, 5550,



5551, 5552, 5553, 5556, 5558, 5559, 5560, 5561, 5562, 5567, 5568, 5569/1, 5573, 5581, 5582, 5583, 5584, 5585/1, 5585/2, 5586/1, 5586/2, 5587/1, 5587/2, 5588, 5599, 5600, 5601, 5604, 5607, 5659, 5660, 5666, 5673, 5674, 5678, 5679, 5680, 5705, 5730, 5732, 5733, 5734, 5735, 5736/1, 5736/2, 5737, 5739/1, 5739/2, 5739/3, 5742/1, 5742/2, 5744, 5752/1, 5752/2, 5752/3, 5752/4, 5753/1, 5753/2, 5754/1, 5754/2, 5754/3, 5756, 5757, 5758, 5787, 5789, 5793, 5794, 5796, 5797, 5798, 5799, 5801, 5802, 5803, 5805, 5806, 5809, 5810, 5812, 5813, 5816, 5817, 5819, 5820, 5821, 5823, 5824, 5826, 5827, 5828, 5830, 5831, 5838, 5839, 5841, 5842, 5844, 5845, 5846, 5847, 5849, 5850, 5851, 5852, 5853, 5854/2, 5855, 5856, 5857, 5858, 5859/1, 5859/2, 5860, 5861, 5862, 5863, 5864, 5865, 5866, 5867, 5868, 5870, 5871, 5872, 5873, 5874, 5875, 5876, 5877, 5878, 5879, 5880, 5881, 5882, 5884, 5885, 5886, 5887, 5890, 5891, 5892, 5893, 5894, 5895, 5896, 5897, 5898, 5899, 5901, 5902, 5904, 5937/1, 5937/2, 5938, 5939, 5940, 5941/1, 5941/2, 5944, 5949, 5950, 5951, 5964, 5965, 5966, 5967, 5968, 5969, 4870/2, 1746, 1744, 1743, 1741, 1735, 1736, 1733, 1732, 2567, 5091, 4395/1, 4395/1, 5945, 5932.

КО Сечањ, кат. парц. бр: 2192, 2194, 2195, 2197, 2198, 2199, 2201, 2202, 2203, 2204, 2205, 2206, 2479, 2481, 2482, 2483, 2484, 2485, 2486/1, 2486/2, 2487, 2488, 2489, 2490, 2491, 2492/1, 2492/2, 2495, 2496, 2498/1, 2498/2, 2499/2, 2500/1, 2501, 2502, 2503, 2504, 2505/1, 2505/2, 2505/4, 2506/1, 2506/2, 2508/1, 2508/2, 2509, 2511, 2512, 2513, 2514, 2515, 2516, 2517, 2518, 2519/1, 2519/2, 2520, 2546, 2547, 2196, 2497, 2500/2, 2510.

КО Шурђан, кат. парц. бр: 1000, 1001, 1002/1, 1002/2, 1003, 1004, 1005, 1006, 1007, 1008, 1009, 1010, 1011, 1012, 1013, 1014, 1015, 1016, 1017, 1018, 1019, 1020, 1021, 1022, 1023, 1024, 1025, 1026, 1027, 1028, 1029, 1030, 1031, 1032, 1033, 1034, 1035, 1036, 1037, 1038, 1039, 1040, 1041/2, 1041/3, 1056, 1057, 1062, 1063, 1067, 1070, 1071, 1074, 1075, 1078, 1079, 1082, 1083, 1086, 1087, 1090, 1091, 1094, 1095, 1098, 1099, 1102, 1105, 1109, 1111, 1113, 1114, 1117, 1118, 1119/1, 1119/2, 1119/3, 1120/1, 1120/2, 1121/1, 1121/2, 1121/3, 1121/4, 1121/5, 1122/1, 1122/2, 1123, 1124/1, 1124/2, 1124/3, 1126/1, 1126/2, 1126/3, 1127/1, 1127/2, 1128/1, 1128/2, 1129, 1130, 1131, 1134, 1137, 1139, 1143, 1146, 1147, 1148, 1149, 1153, 1181, 1182, 1183, 1185, 1186, 1189, 1190, 1201, 1202, 1205, 1212, 1213, 1217, 1218, 1220, 1243/1, 1243/2, 1243/3, 1243/4, 1251, 1258, 1259/1, 1259/2, 1261/1, 1261/2, 1264, 1265, 1271, 1272, 1273, 1274, 1275, 1276, 1277, 1322, 1325, 1331, 1352, 1353, 1358, 1387, 1388, 1390, 1395, 1409, 1422, 1425, 1426, 1445/1, 1445/2, 1446/2, 1447, 1448, 1449/1, 1449/2, 1450, 1451, 1452/1, 1452/2, 1455/1, 1455/2, 1455/3, 1455/4, 1461/1, 1461/2, 1461/3, 1462, 1464, 1465/3, 1466/1, 1466/2, 1466/3, 1468/1, 1468/2, 1469/1, 1469/2, 1470, 1471/1, 1471/2, 1472, 1475, 1477/1, 1477/2, 1477/3, 1477/5, 1478, 1482, 1488/4, 1488/5, 1489, 1490, 1492/1, 1492/2, 1492/3, 1492/4, 1493/2, 1556/1, 1557/1, 1559/1, 1561/1, 1562/1, 1563/1, 1564/1, 1784/2, 1786, 1787, 1790, 1792, 1798, 1807/1, 1807/2, 1807/3, 1892/2, 1894/2, 1902, 1909, 1912, 1914/2, 1916, 2041, 2044/2, 2047, 2196, 2397, 2398, 2399, 2401, 2403/1, 2403/2, 2403/3, 2404, 2406/4, 2407, 2408, 2409, 2412, 2419, 2420, 2421, 2423, 2424, 2427, 2430, 2434, 2435/1, 2435/3, 2436, 2437, 2439, 2440, 2441/2, 2443, 2444/2, 2445/2, 2447/2, 2449/1, 2449/2, 2494/1, 2494/2, 2494/3, 2494/4, 2496/1, 2496/2, 2497/1, 2497/2, 2553, 2557/2, 2557/3, 2598, 2599/1, 2599/2, 2599/3, 2600, 2601, 2602, 2603, 2605, 2606, 2607, 2608, 2609, 2611/2, 2612, 2613, 2615, 2616, 2619/3, 2619/4, 2620/2, 2625, 2639, 2640, 2641, 2645, 2646, 2648, 2650, 2651, 2652, 2653, 2654/1, 2654/2, 2654/3, 2658, 2659, 2660, 2662, 2663, 2664, 2674, 2676, 2677, 2689, 2695, 2696, 2697, 2698, 2699, 2700, 2701, 320/2, 321, 322, 323, 324, 325, 326/1, 326/2, 327, 328, 329, 330, 340, 341, 343/1, 343/2, 343/3, 344, 345, 346, 364/1, 364/2, 364/5, 367, 371, 372, 375, 382, 427/1, 427/2, 427/3, 428, 429, 430/1, 430/2, 430/3, 431/1, 431/2, 431/3, 432, 433, 434, 435, 436, 437, 438, 439, 440, 441, 442, 444, 446, 447, 448, 449, 451, 452, 453, 454, 455, 456, 457, 459, 460, 462, 463, 464, 467, 469, 470, 471, 472, 473, 475, 476, 478, 479, 480, 481, 482, 483, 484, 485/1, 485/2, 486, 487, 488, 489, 490, 491, 492, 493, 494, 495, 497, 498, 499, 500, 502, 503, 504, 505, 506, 507, 508, 509, 512, 514, 515, 516, 517, 519, 522, 523, 524, 525, 526, 527/2, 527/3, 527/4, 527/5, 528, 529, 530, 531, 532, 533, 534, 535, 536, 537, 538, 539, 540, 541, 542, 543, 544, 545, 546, 547, 548, 549, 550, 551, 552, 553, 554, 555, 556, 906, 907, 908, 909, 910, 911, 912, 913, 914, 915, 916, 917, 922/1, 922/2, 925/1, 925/2, 926/1, 926/2, 929/1, 929/2, 930/1, 930/2, 933/1, 933/2, 934/1, 934/2, 944, 947, 950, 953, 954, 957, 959/1, 959/2, 960/1, 960/2, 961, 964, 965/1, 965/2, 966/1, 966/2, 967, 1066, 1269, 1270, 1491, 2442/2, 2619/1, 320/1, 970, 971/1, 971/2, 972/1, 972/2, 972/3, 972/4, 973/1, 973/2, 973/3, 973/4, 975/1, 975/2, 976/1, 976/2, 976/3, 976/4, 982/1, 982/2, 982/3, 983/1, 983/2, 984/1, 984/2, 985/1, 985/2, 986/1, 986/2, 986/3, 986/4, 987/1, 987/2, 988/1, 988/2, 988/3, 988/4, 989/1, 990/1, 990/2, 991/1, 991/2, 992/1, 992/2, 993/1, 993/2, 994/1, 994/2, 995, 996, 997, 998, 999, 2691, 2690, 2683, 1494, 2559/3, 466, 2620/1.

КО Сутјеска, кат. парц. бр.: 4082/3, 4099/1, 4099/2, 4099/3, 4099/4, 4099/5, 4147, 4148, 4185, 4247, 4249, 4698, 4699, 4701, 4702, 4703, 4704, 4705, 4706, 4710, 4711, 4712, 4713, 4714, 4715, 4716, 4717, 4718, 4719, 4720, 4722, 4723/1, 4723/2, 4724, 4725, 4753, 4754, 4700, 4755, 4161, 4133, 4133, 4142, 4181, 4156/3, 4156/3, 4161.



3.2.4. град Зрењанин

КО Банатски Деспотовац, кат. парц. бр: 3212, 3213, 3229, 3230, 3231, 3234, 3235/2, 3236, 3237, 3238, 3239, 3240, 3244, 3247, 3248, 3249, 3250, 3251, 3252, 3253, 3255, 3256, 3257, 3258/1, 3258/2, 3260, 3261/1, 3261/2, 3262, 3263, 3266/1, 3266/3, 3266/4, 3268/2, 3268/5, 3269/1, 3275, 3276.

КО Ботош, кат. парц. бр: 1976/1, 1976/2, 1985, 2320, 2321, 2323, 2325, 2327, 2328, 2329, 2331/2, 2332/10, 2332/12, 2332/13, 2332/3, 2332/4, 2332/5, 2332/6, 2332/7, 2332/8, 2333/16, 3923, 3923.

КО Чента, кат. парц. бр: 4693, 4694, 4695, 4696, 4697, 4698, 4699, 4700, 4701, 4702, 4703, 4704, 4705, 4706, 4707, 4708, 4709, 4711, 4712, 4713, 4714, 4715, 4716, 4717, 4718, 4719, 4720, 4722, 4724, 4725, 4726, 4727, 4728, 4729, 4730, 4731, 4733, 4734, 4735, 4736, 4737, 4738, 4739, 4740, 4742, 4743, 4744, 4745, 4746, 4747, 4748, 4749, 4750, 4751, 4752, 4753, 4754, 4755, 4756, 4757, 4758, 4759, 4760, 4761, 4762, 4763, 4764, 4765, 4766, 4767, 4768, 4769, 4770, 4771, 4772, 4773, 4774, 4775, 4776, 4777, 4778, 4779, 4780, 4781, 4782, 4783, 4784, 4785, 4786, 4787, 4788, 4790, 4791, 4792, 4793, 4794, 4795, 4796, 4797, 4798, 4799, 4800, 4801, 4802, 4803, 4804, 4805, 4806, 4807, 4808, 4809, 4810, 4811, 4812, 4813, 4814, 4815, 4816, 4817, 4818, 4819, 4820, 4821, 4822, 4823, 4824, 4825, 4826, 4827, 4828, 4829, 4830, 4831, 4832, 4833, 4834, 4835, 4836, 4837, 4838, 4839, 4840, 4841, 4842, 4843, 4844, 4845/1, 4845/10, 4845/11, 4845/12, 4845/13, 4845/14, 4845/15, 4845/16, 4845/17, 4845/18, 4845/19, 4845/2, 4845/20, 4845/21, 4845/22, 4845/23, 4845/24, 4845/3, 4845/4, 4845/5, 4845/6, 4845/7, 4845/8, 4845/9, 4847, 4848, 4849, 4850, 4851, 4852, 4853, 4854, 4855, 4856, 4857, 4858, 4859, 4860, 4861, 4862, 4863, 4864, 4865, 4866, 4867, 4868, 4869, 4870, 4871, 4872, 4873, 4874, 4875, 4876, 4877, 4878, 4879, 4880, 4881, 4882, 4883, 4884, 4885, 4886, 4887, 4888, 4889, 4890, 4891, 4892, 4893, 4894, 4895, 4896, 4897, 4898, 4899, 4900, 4901, 4902, 4903, 4904, 4905, 4906, 4907, 4908, 4909, 4910, 4911, 4912, 4913, 4914, 4915, 4916, 4918, 4919/1, 4919/2, 4920, 4924, 4925/2, 4926, 4927, 4928, 4929, 4930, 4931, 4932, 6258, 6260, 6265, 6266, 6267, 6268, 6269/1, 6269/2, 6270, 6271, 6273, 6274, 6275, 6276, 6277, 6278, 6279, 6280, 6282, 6285, 6286, 6288, 6289, 6290, 6314, 6375, 6378/1, 6378/2, 6378/3, 7435, 7455, 7457, 7458, 7531, 7572, 6385, 7329, 4741, 6257, 7456, 7460/2, 7573, 7531.

КО Фаркајдин, кат. парц. бр: 3270, 3275, 3276, 3348, 3349, 3374, 4832, 4834, 4857, 4858, 4859, 4861, 4862, 4863, 4864, 4865, 4866, 4867, 4868, 4869, 4870, 4871, 4872, 4873, 4874/1, 4874/2, 4875, 4876/1, 4876/2, 4876/3, 4876/4, 4877/1, 4877/2, 4877/3, 4878/1, 4878/2, 4878/3, 4878/4, 4878/5, 4878/6, 4879/1, 4879/2, 4879/3, 4880, 4881, 4882, 4896, 4964, 4963, 4965, 4885, 4970.

КО Орловат, кат. парц. бр: 1093, 1094/1, 1094/2, 1094/3, 1095/1, 1095/2, 1096/1, 1096/2, 1096/3, 1096/4, 1099/1, 1099/2, 1099/3, 1099/4, 1100/1, 1100/2, 1103/1, 1103/2, 1104, 1105, 1107/1, 1107/2, 1108, 1109, 1110, 1111, 1119, 1120, 1121/1, 1123, 1124, 1125, 975/1, 975/2, 975/3, 975/4, 1081, 1082, 947/2.

КО Томашевац, кат. парц. бр: 1509, 1510/1, 1510/2, 1511/1, 1511/2, 1511/3, 1512/2, 1513, 1514/1, 1514/2, 1515/1, 1515/2, 1516/1, 1516/2, 1517, 1518/1, 1518/2, 1518/3, 1519/1, 1519/2, 1520/1, 1520/2, 1521, 1522, 1523/1, 1523/2, 1524, 1525, 1526, 1527, 1528, 1529/1, 1529/2, 1530, 1531, 1532/1, 1532/2, 1533, 1534, 1535, 1536, 1537, 1538, 1539, 1540, 1541, 1545, 1547, 1548, 1549, 1550, 1552, 1553, 1554, 1555, 1556, 1557, 1558, 1559, 1560, 1561, 1562, 1563, 1564, 1565, 1568, 1570/1, 1570/2, 1570/3, 1571/2, 1572, 1573, 1574, 1575/1, 1575/2, 1576/1, 1576/2, 1577, 1578, 1581/2, 1582, 1583, 1584, 1585, 1586, 1587, 1588, 1589, 1590, 1591, 1592, 1593, 1594, 1598, 1600/1, 4147/1, 4147/3, 4147/4, 4147/5, 4148, 4150, 4151, 4152, 4153, 4155, 4156, 4157, 4158, 4159, 4168, 4169/1, 4170/2, 4281, 4282, 4283, 4347, 4349, 4350, 4353, 4355, 4608, 4717, 4719, 4720, 4721, 4722, 4736, 4884, 4885, 4886, 4887, 4888, 4889, 4890, 4891, 4892, 4893, 4895, 1553, 1550, 1511/1, 1512/1, 1512/1, 1580, 1579, 1600/2.

3.3. Границе режима заштите III степена

Део заштићеног подручја на коме се не прописује режим заштите I или II степена, налази се у режиму заштите III степена.

3.4. Границе заштитне зоне

Почетна тачка описа границе заштитне зоне ПИО „Потамишје“ је југозападна међна тачка парцеле 5053, КО Опово, Општина Опово. Граница иде на североисток, северозападном границом парцела 5053, 5055, 5056, 5058, 5059, 5060, 5019, 5017, 4952, 4950, 5672/2, 5622, 3714, 3650, до међне тачке са КО Баранда, Општина Опово. Граница скреће на запад границом катастарских општина до југозападне међне тачке парцеле 1079/2 КО Баранда. Ломи се на североисток, северозападном границом парцела 1079/2, 1079/1, 1079/3, 1000, до границе заштићеног подручја ПИО „Потамишје“. Прати границу заштићеног подручја све до јужне међне тачке парцеле 1349 КО Сакуле. На североисток, северном границом парцеле 3903, ломи се на



север западном границом парцеле 1411/2, пресеца парцелу 1503, наставља у истом правцу до југозападне међне тачке парцеле 1501, на североисток, северозападном границом парцела 1501, 1491/1, 5737, 5738, 5727, на северозапад, јужном границом парцеле 5726, ломи се на североисток, северозападном границом парцеле 5724. Скреће на југоисток, југозападном границом парцеле 1737, ломи се на североисток, северозападном границом парцеле 5705 до међне тачке са КО Идвор, Општина Ковачица. У истом правцу северозападном границом парцеле 4518/1 КО Идвор, 4518/2, на југоисток границом грађевинског реона, североисточном границом парцеле 4516/2, 4516/1, скреће на североисток, северозападном границом парцеле 4522, пресеца парцелу 4523 и њеном североисточном границом иде на југоисток до југоисточне међне тачке парцеле 2367/36. Ломи се на североисток, југоисточном границом исте парцеле, скреће на југоисток, југозападном границом парцеле 2367/43, ломи се на североисток, југоисточном границом парцела 2367/7, 2373, на југоисток, североисточном границом парцела 4526, 4565, 4564, 4561, 4560, ломи се на североисток, северозападном границом парцеле 4559, на северозапад, југозападном границом парцеле 4558, на североисток, југоисточном границом парцела 2866/1, 2862/6, 2850/29, ломи се на северозапад, југозападном границом парцеле 4555. Скреће на североисток, југоисточном границом 2521, на северозапад, југозападном границом парцеле 4541, на североисток, југоисточном границом парцеле 2559, на југоисток, југозападном границом парцеле 4534. Ломи се на североисток, југоисточном границом парцела 2585, 4477, 4476, 2650, до међне тачке са КОУздин, Општина Ковачица. Граница скреће на југоисток границом катастарских општина до југозападне међне тачке парцеле 5376, КО Уздин. Граница иде на североисток, северозападном границом парцеле 8052/2 КО Уздин на север, западном границом парцела 8049, 8050, 8032, на северозапад, североисточном границом парцеле 4842, наставља у истом правцу јужном границом парцеле 8033, скреће на северозапад, североисточном границом парцела 4922, 4930. На североисток, западном страном ул. Тудора Владимирескуа у дужину од 965 м, скреће на север западном страном парцеле 2348, на југоисток, северном границом парцела 2364, 2365, 2366, 2367. Граница скреће на североисток, западном страном парцела 2352, 3513, 3511, 7960, 3551, 2556, 2485, до међне тачке са КОТомашевац, град Зрењанин. Граница скреће на југоисток, идући границом катастарских општина до југозападне међне тачке парцеле 5123, КО Томашевац. Ломи се на североисток, северозападном границом парцеле 5123, скреће на северозапад, северном границом парцеле 5093, на североисток, северозападном границом парцеле 5054, на северозапад, северном границом парцеле 5010/3, ломи се на североисток, северозападном границом парцеле 5053, на северозапад, северном границом 4871/2, на североисток, западном границом 4832, на запад, северном границом 4790/1. Скреће на североисток, западном границом 4773, ломи се на запад, северном границом 4693, скреће на североисток, западном границом парцеле 4636, до парцеле пута 3857. Ломи се на северозапад, југозападном границом парцеле пута 3857, 4104, 296, скреће на север, западном границом парцеле 781, ломи се на југоисток, североисточном границом парцела 841, 840, 3959, 3938, 3936/4, 3438. Скреће на североисток, источном границом парцеле 3113/18, на југоисток, северном границом парцеле 3110, на север, западном границом парцеле 3084/3, на исток северном границом парцеле 3008, ломи се на север, источном границом парцеле 2755/11. Скреће на исток, северном границом парцеле 2744, на север, источном границом парцеле 2725/1, на исток, северном границом парцеле 2677, ломи се на север, источном границом парцеле 2383, на исток, северном границом 2364, на север, источном границом 2349/2 на исток северном границом 2335, на север, западном границом парцеле 2105, на исток северном границом 2088, на север источном границом 2063/2, 1804, пресеца парцеле 2058, 2057, 2054, источном границом парцела 1806, 1754/2, 1754/4, до међне тачке са КО Неузина, Општина Сечањ. Граница скреће на запад, границом катастарских општина у дужину од 447м где се ломи на север, пресеца парцеле 5931, 5923 КО Неузина и наставља источном границом парцела 5945, 3439/3, западном границом парцеле 3608, скреће на исток, јужном границом парцела 3621, 3620, 3687, 3684, 3685, ломи се на север, западном границом парцеле 3763/1, северозападном границом 5908/2, 5977, на северозапад, југозападном границом парцеле 753, скреће на североисток, северозападном границом парцеле 907, 906, 194, ломи се на југоисток, југозападном границом парцела 309, 307, 304, 303, 400, 396, 395, 394, 602, 603, скреће на североисток, северозападном границом парцеле 628, на југ источном границом парцеле 1550/1, скреће на исток, јужном границом парцела 1551, 1560, 1561, 1562, 1567, 1568, 1569, 1572/1, 1572/2 1580, 1581/1, 1581/2, 1588, 1589, 1590, на север, источном границом парцеле 2759, скреће на исток северном границом парцеле 5909/1, ломи се на југ, западном границом парцела 1955/1, 1955/4, на запад, јужном границом парцела 1999, 2663, скреће на југ, западном границом парцеле 2608, на запад, јужном границом 2567, на југ, западном границом парцела 2505/1, 2430, 2320, на запад, јужном границом парцеле 5973, на југозапад, јужном границом парцела 2788/2, 2838, 2880, ломи се на југоисток, источном границом парцеле пута 5915/1, ломи се на запад, северном границом парцеле 4233, на југ, западном границом парцела 4233, 4232/1, 5982, пресеца парцеле 5947/1, 5923, 5931 до међне тачке са КО Томашевац. Граница скреће на југоисток границом катастарских општина до међне тачке са КО Јарковац у



правцу југоистока иде јужном границом парцела 2798, 423 КО Јарковац, ломи се на југ, западном границом парцела 424/1, 425/1, 427/2, 428/1, 428/2, 429/1, 432/1, 434/1, 435/1, 436/1, 437/1, 439/1, 440/1, 441/1, 442/1, 444/1, 458/2, 445/1, 445/2, 445/3, 448, 449, 451/1, 451/2, 453/1, 454/2, 457/1, источном границом парцеле 1352/12. Скреће на исток, пресеца парцелу 1352/11, наставља западном границом парцеле 1454, северном односно источном границом парцеле 1366/1, на исток северном границом парцеле 1533 до међне тачке са КО Банатска Дубица. На југоисток, североисточном границом парцеле 1341, 1158/1, скреће на североисток, источном границом парцеле 1089, на југоисток, североисточном границом парцеле 1077/1, на североисток, југоисточном границом парцеле 1063/1, скреће на југоисток, североисточном границом парцеле 1072/1, на север источном границом 971/1, ломи се на североисток, северозападном границом парцеле 810/1, 810/2, даље на север, источном границом парцела 758/1, 127/1, до парцеле 185. Граница скреће на југоисток, југозападном границом парцеле 185 у дужину од 529 m где се ломи на североисток, пресеца парцелу 187 до КО Хајдучица. Наставља на североисток, југоисточном границом парцеле 2052, КО Хајдучица до међне тачке са КО Стари Лец. У истом правцу иде југоисточном границом насипа у дужини од 2.582m, где скреће на северозапад, па на североисток до моста (железничка пруга Зрењанин-Вршац). Скреће на запад кроз КОКонак, југозападном границом парцеле 898, на север западном границом парцеле 3297, ломи се на запад до међне тачке са КО Бока, Општина Сечањ. У правцу северозапада иде границом катастарских општина до парцеле 8106, КО Бока. Скреће на северозапад, југозападном границом парцела 8106, 7937, 8026, 7936, 8027, ломи се на исток, северном границом парцеле 7909/1, скреће на север, источном границом парцеле 8018, на североисток, југоисточном границом парцеле 7966, на северозапад, западном границом парцеле 3528/2, 3528/1, ломи се на југозапад, јужном границом парцеле 7907/1, скреће на север, пресеца исту парцелу и ломи се на североисток, југоисточном границом парцела 3478/2, 3478/1, скреће на запад, јужном границом парцеле 7974, на североисток, северозападном границом исте парцеле, ломи се на север, источном границом парцеле 7905/2, 7905/1 до међне тачке са КО Шурјан, Општина Сечањ. Граница иде на североисток, северозападном границом парцеле 2567 КО Шурјан, на североисток, југоисточном границом парцела 2630, 2570, ломи се на југоисток, југозападном границом парцеле 1967. Ломи се на југозапад, северозападном границом парцела 2592, 1917/8, на југ западном границом парцела 2096, 2118, на исток северном границом парцеле 2112, на југозапад, југозападном границом парцеле 2620/3. Скреће на североисток југоисточном границом парцеле 2674, северозападном границом парцеле 2589/2, 2589/1, ломи се на југ, западном границом парцела 2665, 2393, 2391, у правцу југоистока, североисточном границом парцеле 2568/4. Скреће на североисток, северозападном границом парцеле 2377, пресеца парцеле 2476/3, 2476/2, 2476/1 и ломи се на југоисток, североисточном границом парцела 2475, 2479/1, 2479/3 до међне тачке са КО Конак. Наставља у истом правцу границом катастарских општина до југоисточне међне тачке парцеле 2542/1. Граница иде на север, источном границом парцела 2542/1, 2540/1, 2527/2, 2529/2, ломи се на северозапад, североисточном границом парцела 2581/1, 2687, пресеца парцелу 2509/1 до међне тачке са државном границом Републике Румуније. Граница иде на северозапад државном границом до североисточне међне тачке парцеле 8280 КО Јаша Томић, Општина Сечањ. Граница иде на запад па на југозапад, северном односно, северозападном границом парцеле 8280, југоисточном границом парцеле 8288 до југозападне међне тачке парцеле 5662. Скреће на запад, улази у грађевински реон и ломи се на југ, источном границом парцеле 1803/1 до наспрамне североисточне међне тачке парцеле 216/1. Ломи се на запад јужном границом парцеле 1803/1 до парцеле 1800/2. Скреће на југозапад југоисточном границом парцеле 1800/2, до североисточне међне тачке парцеле 8244. Ломи се на југ источном границом парцеле 8244, ломи се на запад, јужном границом парцела 6258/2, 6258/1, скреће на југ, источном границом парцела 8249, 8260/2, ломи се на запад, јужном границом парцеле 8070/3, на југозапад северозападном границом парцеле 7981/1, скреће на југ, западном границом парцеле 8255/2, ломи се на југозапад, јужном границом парцела 8062, 8063, на југ, западном границом парцеле 8268/1, на југозапад, југоисточном границом парцеле 8258 до међне тачке са КО Сечањ, Општина Сечањ. Граница заштитне зоне иде на запад, северном границом парцеле 2191/1 КО Сечањ, на северозапад, југозападном границом парцеле 2083, ломи се на југозапад, југоисточном границом парцеле 2139/1, 2139/3, 2139/2, 2141, 2148, пресеца железничку пругу и наставља југоисточном границом парцела 2571, 2316, пресеца парцелу 2326 и иде њеном југозападном границом, ломи се на југ, источном границом парцеле 906/1, на запад, јужном границом парцела 285, 265, 182, 165, на север, источном границом парцела 2375, 2376/1, на северозапад, североисточном границом парцела 2377, 2419, на север, западном границом парцела 2420, 912, скреће на североисток, југоисточном границом парцеле 946, западном границом 945, северозападном границом 936, на југ, источном границом 937, ломи се на исток, северном границом 691/4, 620/15, на југоисток, источном границом парцеле 908, скреће на исток, северном границом парцеле 607/1, на север источном границом 2545/2, 1301/1, на исток јужном границом парцеле 1565, ломи се на север, источном границом парцеле 1565 на североисток, северозападном границом парцеле 1533, на северозапад, западном границом



парцела 1386, 1349, 1308/1, скреће на североисток, југоисточном границом парцеле 2572. Ломи се на северозапад, југозападном границом парцеле 1227/1, ломи се на југозапад, југоисточном границом парцела 1206/2, 1206/1, 1073, 1071, до међне тачке са КО Сутјеска, Општина Сечањ. Граница се ломи на југоисток, источном границом парцеле 4728 КО Сутјеска. Ломи се на југ, западном границом парцеле 3774/1, ломи се на југозапад, јужном границом парцела 3259, 4509/1. Скреће на запад, северном границом парцела 4304, 4305, 4306, 4307, 4308, 4310, 4311, 4314, 4315, 4316, 4317, 4318, 4319, 4320, 4321, 4322, 4323, 4324, 4325, 4326, 4327, 4328, 4331, 4332, на северозапад, северозападном границом парцеле 3205, на запад, северном границом парцела 4347, 4348, 4357, 4358/1, 4359, 4368, 4369, 4378, 4379, 4388, 4389, 4398, 4399, 4408, 4409, 4418, 4419/1, 4419/2, 4428, 4429, 4438, 4439, 4448, 4449/1, 4451/1, 4457, 4458, 4467, пресеца парцелу 249, 1185, ломи се на север, западном границом парцеле 1185, скреће на запад, јужном границом парцеле 1182, на север, западном границом парцеле 1187/1, на запад, јужном границом парцеле 1172/1, 1168/6, 1216, до међне тачке са КО Банатски Деспотовац, Општина Зрењанин. Граница иде на југозапад, југоисточном границом парцеле 1848/2 КО Банатски Деспотовац, југоисточном границом парцеле 1747 до парцеле 723. Скреће на исток па на југ границом парцеле 723 до њене југоисточне међне тачке. Ломи се на исток, јужном границом парцеле 730, на југ западном границом парцеле 131 у дужини од 53m. Прелази на другу страну и иде источном границом парцеле 131, са источне стране заобилази кружни ток саобраћаја и наставља источном границом парцела 1, 3200. Скреће на северозапад, југозападном границом парцеле 1191, ломи се на југозапад, југоисточном границом парцеле 1207, на југоисток, југозападном границом 3198/1, на југозапад, југоисточном границом парцеле 3312 до међне тачке са КО Ботош, Општина Зрењанин. Скреће на југоисток границом катастарских општина до северозападне међне тачке парцеле 2334/1 КО Ботош. Граница иде на југозапад, западном границом исте парцеле у дужини од 273 m да би прешла на њену источну граничну линију и наставила у истом правцу, скреће на југоисток, североисточном границом парцела 2206/1, 2206/4, ломи се на југозапад, западном границом парцела 2036, 2011/2, 2011/1, 2007/2, 2007/1, 2007/3, 2006, 2005, 2003, 2002/2, 2002/1, 2001, 2000/2, 2000/1, 1999, 1998/2, пресеца парцелу 3923, западном границом парцела 144, 145, источном границом парцеле 395/1, скреће на запад, јужном границом парцеле 402, на југ источном границом парцела 555/2, 1655, до наспрамне јужне међне тачке парцеле 3774/2. Граница прелази на западну граничну линију парцеле 1655 и иде на југозапад до међне тачке са КО Орловат, Општина Зрењанин. Наставља на југозапад, северозападном границом парцеле 2255, КО Орловат до наспрамне северозападне међне тачке парцеле 2250/5, прелази на југоисточну границу парцеле 2255 и иде на југозапад, наставља југоисточном границом парцела 2818, 2029, 1960, 1961, 310, 598, 801, 947/5, 950, скреће на северозапад, североисточном границом парцеле 956, на запад северном границом парцела 956, 957/1, ломи се на југоисток, југозападном границом парцеле 957/1 до међне тачке са КО Фаркаждин Општина Зрењанин. Граница иде на југ, западном границом парцеле 4898 КО Фаркаждин, скреће на југозапад, југоисточном границом парцеле 4961, на северозапад, североисточном границом 4965, на североисток, југоисточном границом парцеле 4897 до међне тачке са КО Орловат. Ломи се на север границом катастарских општина до североисточне међне тачке међне тачке парцеле 4894, КО Фаркаждин. Граница иде на југозапад, северозападном границом парцела 4894, 3137/1, 3862, 3861, 3860, 3859, 3858, 3857, 3856, 3855, 3854, југоисточном границом парцеле 4936, на северозапад југозападном границом парцеле 4937, на југозапад, југоисточном границом парцела 4919, 4941, ломи се на југоисток, североисточном границом парцеле 4951, на југозапад, југоисточном границом парцеле 4907 до међне тачке грађевинског реона. Даље у истом правцу иде границом грађевинског реона до североисточне међне тачке парцеле 16. Иде на југозапад, источном границом парцеле 16 да би скренула на запад јужном границом парцела 24, 104, 45/1, на југ, источном границом парцеле 186, 401, 467, 618, 702 до северозападне међне тачке парцеле 722. Граница скреће на запад, северном границом парцеле 759, на југозапад границом грађевинског реона, северозападном границом парцеле 5022 до међне тачке са КО Чента, Општина зрењанин. Скреће на северозапад границом катастарских општина до североисточне међне тачке парцеле 7417, КО Чента. Граница иде на југозапад, југоисточном границом парцеле 7417, ломи се на југоисток, североисточном границом парцеле 7461, на југозапад, југоисточном границом 7465 до парцеле 7411. Граница иде на југ, источном границом парцеле 7411 до међне тачке грађевинског реона. У истом правцу иде границом грађевинског реона до северне међне тачке парцеле 482. У истом правцу иде источном границом парцеле 2627, источном границом парцела 527, 2629, ломи се на југозапад, северозападном границом парцеле 2632/1, скреће на југоисток, североисточном границом парцела 1194, 1355, 1356, ломи се на југозапад, југоисточном границом парцеле 2637, на југоисток, североисточном границом парцеле 1951, јужном границом парцеле 1648, на југозапад, западном границом исте парцеле, скреће на југоисток, североисточном границом парцеле 2639, ломи се на југозапад, југоисточном границом парцеле 1807, на северозапад, југозападном границом парцела 1807, 1811. Скреће на југ, источном границом парцела 1812, 1821, пресеца парцелу 6791 до међне линије са КО Бесни Фок Општина Палилула. Граница заштитне зоне иде



на југоисток границом катастарских општина до наспрамне југозападне међне тачке парцеле 5053, КО Опово, Општина Опово. Скреће на североисток, пресеца парцеле 3659, 5043, 5692 до почетне тачке описа границе заштитне зоне ПИО „Потамишје“.

